

HIP:	VP:	WAY project s.r.o. Jindřichův Hradec, Jarošovská 1126/II tel.: 384 321 494, 384 327 505 email: wayproject@wayproject.cz			
Projektant:	Kontroloval: <i>Jirka</i> Ing. Pavla Jirků	Zodp. projektant: <i>ly</i> Ing. Lubomír Hlom			
Stavebník: Město Pelhřimov			Č. zakázky:	1236	Paré č.:
Obec: Pelhřimov			Datum:	08/2024	
Stavba: Rekonstrukce chodníku a veřejného osvětlení v ul. Průběžná, Pelhřimov			Formát:	A4	
			Měřítko:		
			Stupeň:	DSP, PDPS	
Příloha: Stanoviska vlastníků veřejné dopravní a technické infrastruktury			Číslo arch.: 24/24	Číslo přílohy: E.4	

SEZNAM DOKLADŮ

Stanoviska vlastníků veřejné dopravní a technické infrastruktury:

1. CETIN, a. s. Praha 9	21.06. 2024
	18.10. 2024
2. Vodafone Czech Republic, a. s. Praha 5	21.06. 2024
3. ČEPRO, a. s. Praha 7	21.06. 2024
4. NET4GAS, s. r. o. Praha 4	21.06. 2024
5. EG.D, a. s. (el. síť) Pelhřimov	21.06. 2024
EG.D, a. s. Správa sítě Čechy jih	12.11. 2024
6. EG.D, a. s. (plyn) Pelhřimov	21.06. 2024
	16.10. 2024
7. ČD – Telematika, a. s. Praha 3	21.06. 2024
ČD – Telematika, a. s. Praha 3 v majetku Správy železnic, s. o.	26.06. 2024
8. IROMEZ, s. r. o. Pelhřimov	21.06. 2024
9. Pelhřimovská vodárenská, s. r. o. Pelhřimov	21.06. 2024
10. Ministerstvo vnitra odbor provozu informač. technologií a komunikací Praha 3	24.06. 2024
11. Ředitelství silnic a dálnic, s. p. Správa Jihlava	25.06. 2024
	22.10. 2024
12. Kraj Vysočina, Jihlava – ROWANet	25.06. 2024
13. StaMPi, spol. s r. o. Pelhřimov	26.06. 2024
14. Město Pelhřimov Odbor hospodářský	26.06. 2024
15. T-Mobile Czech Republic, a. s. Praha 4	30.06. 2024
16. Sekce majetková Ministerstva obrany OOÚZ pracoviště Brno	01.07. 2024
	06.11. 2024
17. Ministerstvo vnitra odbor správy majetku, NAKIT s. p. Praha 4	01.07. 2024
18. Policie ČR, KŘP kraje Vysočina oddělení správy nemovitého majetku Jihlava	12.07. 2024
19. Technické služby města Pelhřimova, p. o. Pelhřimov	17.07. 2024
	25.10. 2024
20. Povodí Vltavy, s. p. závod Dolní Vltava, Praha 5	18.07. 2024
	31.10. 2024
21. MEMORY computers, s. r. o. Pelhřimov	24.07. 2024
22. Quantcom, a. s. Praha 8	24.07. 2024

**VYJÁDŘENÍ O EXISTENCI SÍTĚ ELEKTRONICKÝCH KOMUNIKACÍ
společnosti CETIN a.s.
(„Vyjádření“)**

**A VŠEOBECNÉ PODMÍNKY OCHRANY SÍTĚ ELEKTRONICKÝCH KOMUNIKACÍ
společnosti CETIN a.s.
(„Všeobecné podmínky ochrany SEK“)**

toto Vyjádření a Všeobecné podmínky ochrany SEK je vydané dle ustanovení § 101 zákona č. 127/2005 Sb., o elektronických komunikacích a o změně některých souvisejících zákonů, v platném znění („**Zákon o elektronických komunikacích**“), a dle ustanovení § 161 zákona č. 183/2006 Sb., o územním plánování a stavebním řádu, v platném znění („**Stavební zákon**“), a dle příslušných ustanovení zákona č. 89/2012 Sb., občanského zákoníku, v platném znění („**Občanský zákoník**“)

Číslo jednací: 191319/24

Číslo žádosti: 0124 707 941 („Žádost“)

Název akce („ Stavba “)	Rekonstrukce chodníku a veřejného osvětlení v ul. Průběžná, Pelhřimov	
Důvod vydání Vyjádření („ Důvod vyjádření “)	Informace o poloze sítě	
Žadatel	WAY project s.r.o.	
Stavebník	Město Pelhřimov, Masarykovo náměstí 1, Pelhřimov, 39301	
Zájmové území	Okres	Pelhřimov
	Obec	Pelhřimov
	Kat. území / č. parcely	Pelhřimov
Platnost Vyjádření	21. 6. 2026 („Den konce platnosti Vyjádření“)	

Žadatel Žadostí určil a vyznačil Zájmové území, jakož i určil Důvod Vyjádření.

Na základě určení a vyznačení Zájmového území Žadatelem a na základě určení Důvodu Vyjádření vydává společnost CETIN a.s. následující Vyjádření:

Dojde ke střetu se sítí elektronických komunikací (dále jen „SEK“) společnosti CETIN a.s.

- (I) Na Žadatelem určeném a vyznačeném Zájmovém území se vyskytuje SEK společnosti CETIN a.s.; a
- (II) Stavebník nebo jím pověřená třetí osoba je povinen řídit se Všeobecnými podmínkami ochrany SEK, které jsou nedílnou součástí Vyjádření; a
- (III) pro případ, že bude nezbytné přeložení SEK, zajistí vždy takové přeložení SEK její vlastník, společnost CETIN a.s. Stavebník, který vyvolal překládku SEK je dle ustanovení § 104 odst. 17 Zákona o elektronických komunikacích povinen uhradit společnosti CETIN a.s. veškeré náklady na nezbytné úpravy dotčeného úseku SEK, a to na úrovni stávajícího technického řešení; a
- (IV) pro účely přeložení SEK dle bodu (III) tohoto Vyjádření je Stavebník povinen uzavřít se společností CETIN a.s. Smlouvu o realizaci překládky SEK; a
- (V) **Stavebník a/nebo Žadatel není oprávněn užít toto Vyjádření k podání jakékoliv žádosti o vydání jakéhokoliv správního rozhodnutí či jiného rozhodnutí majícího obdobný charakter.**

Číslo jednací: 191319/24

Číslo žádosti: 0124 707 941

Vyjádření je platné pouze pro Zájmové území určené a vyznačené Žadatelem, jakož i pro Důvod Vyjádření stanovený a určený Žadatelem v Žádosti.

Vyjádření pozbývá platnosti i) dnem, kdy je Žadatelem a/nebo Stavebníkem použito k podání žádosti o vydání jakéhokoliv správního rozhodnutí či jiného rozhodnutí majícího obdobný charakter a/nebo dnem zahájení jakéhokoliv správního rozhodnutí či jiného rozhodnutí majícího obdobný charakter, ve kterém bylo Vyjádření použito, ii) uplynutím doby platnosti v tomto Vyjádření uvedeného, iii) změnou rozsahu Zájmového území či změnou Důvodu Vyjádření uvedeného v Žádosti a/nebo iv) porušením Všeobecných podmínek ochrany SEK, to vše v závislosti na tom, která ze skutečností rozhodná pro pozbytí platnosti Vyjádření nastane nejdříve.

Společnost CETIN a.s. vydáním tohoto Vyjádření poskytla Žadateli pro Žadatelem určené a vyznačené Zájmové území veškeré informace o SEK dostupné společnosti CETIN a.s. ke dni podání Žádosti.

Ze strany společnosti CETIN a.s. může v některých případech docházet ke zpracování Vašich osobních údajů. Ke zpracování Vašich osobních údajů dochází vždy v souladu s platnými právními předpisy. Konkrétní zásady a podmínky zpracování osobních údajů společností CETIN a.s. jsou dostupné na stránce <https://www.cetin.cz/zasady-ochrany-osobnich-udaju>.

V případě dotazů k Vyjádření kontaktujte prosím asistenční linku 238 461 111.

Přílohami Vyjádření jsou:

- *Všeobecné podmínky ochrany SEK*
- *Informace k vytýčení SEK ve vlastnictví společnosti CETIN a.s.*
- *Situační výkres (obsahuje Zájmové území určené a vyznačené Žadatelem a výřezy účelové mapy SEK)*

Vyjádření vydala společnost **CETIN a.s.** dne: 21. 6. 2024.



CETIN a.s.
Českomoravská 2510/19, Libeň
190 00 Praha 9
DIČ: CZ04084063

102

VŠEOBECNÉ PODMÍNKY OCHRANY SÍTĚ ELEKTRONICKÝCH KOMUNIKACÍ společnosti CETIN a.s.**1. PLATNOST VŠEOBECNÝCH PODMÍNEK**

- i) Tyto Všeobecné podmínky ochrany sítě elektronických komunikací (dále jen „VPOSEK“) tvoří součást Vyjádření (jak je tento pojem definován níže v článku 2 VPOSEK).
- ii) V případě rozporu mezi Vyjádřením a těmito VPOSEK mají přednost ustanovení Vyjádření, pokud není těmito VPOSEK stanoveno jinak.

2. DEFINICE

Níže uvedené termíny, jsou-li použity v těchto VPOSEK a uvozeny velkým písmenem, mají následující význam:

„**CETIN**“ znamená CETIN a.s. se sídlem Českomoravská 2510/19, Libeň, 190 00 Praha 9, IČO: 04084063, zapsaná v obchodním rejstříku vedeném Městským soudem v Praze pod spz. B 20623;

„**Den**“ je kalendářní den;

„**Kabelovod**“ podzemní zařízení sestávající se z tělesa Kabelovodu a kabelových komor, sloužící k zatahování kabelů a ochranných trubek;

„**Občanský zákoník**“ znamená zákon č. 89/2012 Sb., občanský zákoník, ve znění pozdějších předpisů;

„**POS**“ je zaměstnanec společnosti CETIN, pověřený ochranou sítě, Jiří Volfšchutz, tel.: 720 944 739, e-mail: jiri.volfschutz@cetin.cz;

„**Pracovní den**“ znamená Den, který není v České republice dnem pracovního klidu nebo státem uznaným svátkem;

„**Příslušné požadavky**“ znamená jakýkoli a každý příslušný právní předpis, vč. technických norem, nebo normativní právní akt veřejné správy či samosprávy, nebo jakékoli rozhodnutí, povolení, souhlas nebo licenci, včetně podmínek, které s ním souvisí;

„**Překládka**“ je stavba spočívající ve změně trasy vedení SEK ve vlastnictví CETIN nebo přemístění zařízení SEK ve vlastnictví CETIN; Stavebník, který Překládku vyvolal, je dle ustanovení § 104 odst. 17 Zákona o elektronických komunikacích povinen uhradit společnosti CETIN veškeré náklady na nezbytné úpravy dotčeného úseku SEK, a to na úrovni stávajícího technického řešení;

„**SEK**“ je síť elektronických komunikací ve vlastnictví CETIN;

„**Stavba**“ je stavba a/nebo činnosti ve vztahu, k níž bylo vydáno Vyjádření, a je prováděna Stavebníkem a/nebo Žadatelem v souladu s Příslušnými požadavky, povolená příslušným správním rozhodnutím vydaným dle Stavebního zákona;

„**Stavebník**“ je osoba takto označená ve Vyjádření;

„**Stavební zákon**“ je zákon č. 183/2006 Sb., o územním plánování a stavebním řádu;

„**Vyjádření**“ je vyjádření o existenci sítě elektronických komunikací vydané společností CETIN dne 21. 6. 2024 pod č.j. 191319/24;

„**Zájmové území**“ je území označené Žadatelem a/nebo Stavebníkem v Žádosti;

„**Situační výkres**“ je výkres, který je přílohou Vyjádření a obsahuje Zájmové území určené a vyznačené Žadatelem v Žádosti a výřezy účelové mapy SEK;

„**Zákon o elektronických komunikacích**“ je zákon č. 127/2005 Sb., o elektronických komunikacích a o změně některých souvisejících zákonů, ve znění pozdějších předpisů;

„**Žadatel**“ je osoba takto označená ve Vyjádření.

„**Žádost**“ je žádost, kterou Žadatel a/nebo Stavebník požádal CETIN o vydání Vyjádření.

3. PLATNOST A ÚČINNOST VPOSEK

Tyto VPOSEK jsou platné a účinné dnem odeslání Vyjádření na i) adresu elektronické pošty Stavebníka a/nebo Žadatele uvedenou v Žádosti nebo ii) adresu pro doručení prostřednictvím poštovní přepravy uvedenou Stavebníkem a/nebo Žadatelem v Žádosti.

4. OBECNÁ PRÁVA A POVINNOSTI STAVEBNÍKA A/NEBO ŽADATELE

- (i) Stavebník, Žadatel je výslovně srozuměn s tím, že SEK je veřejně prospěšným zařízením, byla zřízena ve veřejném zájmu a je chráněna Příslušnými požadavky.
- (ii) SEK je chráněna ochranným pásmem, jehož rozsah je stanoven (a) ustanovením § 102 Zákona o elektronických komunikacích a/nebo (b) právními předpisy účinnými před Zákonem o elektronických komunikacích, není-li Příslušnými požadavky stanoveno jinak.
- (iii) Stavebník, Žadatel nebo jím pověřená třetí osoba, je povinen při provádění Stavby nebo jiných prací, při odstraňování havárií a projektování staveb, řídit se Příslušnými požadavky, správnou praxí v oboru stavebnictví a technologickými postupy a je povinen učinit veškerá nezbytná opatření vyžadovaná Příslušnými požadavky k ochraně SEK před poškozením. Povinnosti dle tohoto odstavce má Stavebník rovněž ve vztahu k SEK, které se nachází mimo Zájmové území.
- (iv) Při zjištění jakéhokoliv rozporu mezi údaji v Situačním výkresu, který je přílohou Vyjádření a skutečným stavem, je Stavebník a/nebo Žadatel povinen bez zbytečného odkladu, nejpozději Den následující po zjištění takové skutečnosti, zjištěný rozpor oznámit POS.
- (v) Stavebník, Žadatel nebo jím pověřená třetí osoba, je povinen každé poškození či krádež SEK bezodkladně, nejpozději Den následující po zjištění takové skutečnosti, oznámit takovou skutečnost dohledovému centru společnosti CETIN na telefonní číslo +420 238 464 190.
- (vi) Bude-li Stavebník, Žadatel nebo jím pověřená třetí osoba na společnosti CETIN požadovat, aby se jako účastník správního řízení, pro jehož účely bylo toto Vyjádření vydáno, vzdala práva na odvolání proti rozhodnutí vydanému ve správním řízení, je oprávněn kontaktovat POS.

5. POVINNOSTI STAVEBNÍKA PŘI PŘÍPRAVĚ STAVBY

- (i) Při projektování Stavby je Stavebník povinen zajistit, aby projektová dokumentace Stavby (i) zohledňovala veškeré požadavky na ochranu SEK vyplývající z Příslušných požadavků, zejména ze Zákona o elektronických komunikacích a Stavebního zákona, (ii) respektovala správnou praxi v oboru stavebnictví a technologické postupy a (iii) umožňovala, aby i po provedení a umístění Stavby dle takové projektové dokumentace byla společnost CETIN, jako vlastník SEK schopna bez jakýchkoli omezení a překážek provozovat SEK, provádět údržbu a opravy SEK.
- (ii) Nebude-li možné projektovou dokumentaci zajistit některý, byť i jeden z požadavků dle předchozího odstavce (i) a/nebo umístění Stavby by mohlo způsobit, že nebude naplněn některý, byť i jeden z požadavků dle předchozího odstavce (i), vyvolá Stavebník Překládku.
- (iii) Při projektování Stavby, která se nachází nebo je u ní zamýšleno, že se bude nacházet v ochranném pásmu radiových tras společnosti CETIN a překračuje výšku 15 m nad zemským povrchem, a to včetně dočasných objektů zařízení staveniště (jeřáby, konstrukce, atd.) je Stavebník povinen písemně kontaktovat POS za účelem získání konkrétního stanoviska a podmínek k ochraně radiových tras společnosti CETIN a pro určení, zda Stavba vyvolá Překládku. Ochranné pásmo radiových tras v šíři 50m je zakresleno do situačního výkresu, který je součástí tohoto Vyjádření.

VŠEOBECNÉ PODMÍNKY OCHRANY SÍTĚ ELEKTRONICKÝCH KOMUNIKACÍ společnosti CETIN a.s.

- (iv) Pokud se v Zájmovém území nachází podzemní silové vedení (NN) ve vlastnictví společnosti CETIN, je Stavebník povinen ve vztahu k projektové dokumentaci zajistit totéž, co je uvedeno pod písm (i) tohoto článku 5, přičemž platí, že Stavebník vyvolá Překládku v případech uvedených pod písm (ii) tohoto článku 5.
- (v) Stavebník je povinen při projektování Stavby, která je stavbou (a) zařízení silových elektrických sítí (VN, VVN a ZVVN) a/nebo (b) trakčních vedení, provést výpočet či posouzení rušivých vlivů na SEK, zpracovat ochranná opatření, to vše dle a v souladu s Příslušnými požadavky. Stavebník je povinen nejpozději třicet (30) Dnů před podáním žádosti o vydání příslušného správního rozhodnutí k umístění Stavby dle Stavebního zákona předat POS výpočet či posouzení rušivých vlivů na SEK a zpracovaná ochranná opatření.
- (vi) Je-li Stavba v souběhu s Kabelovodem, nebo Kabelovod kříží, je Stavebník povinen nejpozději ke Dni, ke kterému započne se zpracováním projektové dokumentace ke Stavbě, oznámit POS a zpracovat s POS (a) veškeré případy, kdy trajektorie podvrtní a protlaků budou vedeny ve vzdálenosti menší, než je 1,5 m od Kabelovodu a (b) jakékoliv výkopové práce, které budou nebo by mohly být vedeny v úrovni či pod úrovní Kabelovodu nebo kabelové komory.
- (vii) Je-li Stavba umístěna nebo má být umístěna v blízkosti Kabelovodu, ve vzdálenosti menší, než jsou 2 m nebo kříží-li Stavba Kabelovod ve vzdálenosti menší, než je 0,5 m nad nebo kdekoliv pod Kabelovodem, je Stavebník povinen předložit POS k posouzení zakreslení Stavby v příčných řezech, přičemž do příčného řezu je Stavebník rovněž povinen zakreslit profil kabelové komory.

6. POVINNOSTI STAVEBNÍKA PŘI PROVÁDĚNÍ STAVBY

- (i) Stavebník je před započítím jakýchkoliv zemních prací ve vztahu ke Stavbě povinen vytýčit trasu SEK na terénu dle Příslušných požadavků a dle Stavebního zákona. S vytýčenou trasou SEK je Stavebník povinen seznámit všechny osoby, které budou anebo by mohly zemní práce ve vztahu ke Stavbě provádět. V případě porušení této povinnosti bude Stavebník odpovědný společnosti CETIN za náklady a škody, které porušení této povinnosti společnosti CETIN vzniknou a je povinen je společnosti CETIN uhradit.
- (ii) Pět (5) Pracovních dní před započítím jakýchkoliv prací ve vztahu ke Stavbě je Stavebník povinen oznámit společnosti CETIN, že zahájí práce či činnosti ve vztahu ke Stavbě. Písemné oznámení dle předchozí věty zašle Stavebník na adresu elektronické pošty POS a bude obsahovat minimálně číslo jednací Vyjádření a kontaktní údaje Stavebníka.
- (iii) Stavebník je povinen zabezpečit a zajistit SEK proti mechanickému poškození, a to zpravidla dočasným umístěním silničních betonových panelů nad kabelovou trasou SEK. Do doby, než je zajištěna a zabezpečena ochrana SEK proti mechanickému poškození, není Stavebník oprávněn přejíždět vozidly nebo stavební mechanizací kabelovou trasu SEK. Při přepravě vysokých nákladů nebo při projíždění stroji, vozidly či mechanizací pod nadzemním vedením SEK je Stavebník povinen prověřit, zda výška nadzemního vedení SEK je dostatečná a umožňuje spolehlivý a bezpečný způsob přepravy nákladu či průjezdu strojů, vozidel či mechanizace.
- (iv) Při provádění zemních prací v blízkosti SEK je Stavebník povinen postupovat tak, aby nedošlo ke změně hloubky uložení nebo prostorového uspořádání SEK. V místech, kde SEK vystupuje ze země do budovy, rozváděče, na sloup apod. je Stavebník povinen vykonávat zemní práce se zvýšenou mírou opatrnosti, výkopové práce v blízkosti sloupů nadzemního vedení SEK je Stavebník povinen provádět v takové vzdálenosti od sloupu nadzemního vedení SEK,

kteřá je dostatečná k tomu, aby nedošlo nebo nemohlo dojít k narušení stability sloupu nadzemního vedení SEK. Stavebník je povinen zajistit, aby jakoukoliv jeho činností nedošlo bez souhlasu a vědomí společnosti CETIN (a) ke změně nivelety terénu, a/nebo (b) k výsadbě trvalých porostů, a/nebo (c) ke změně rozsahu a změně konstrukce zpevněných ploch. Pokud došlo k odkrytí SEK, je Stavebník povinen SEK po celou dobu odkrytí náležitě zabezpečit proti prověšení, poškození a odcizení.

- (v) Zjistí-li Stavebník kdykoliv během provádění prací ve vztahu ke Stavbě jakýkoliv rozpor mezi údaji v projektové dokumentaci a skutečností, je povinen bezodkladně přerušit práce a oznámit zjištěný rozpor na adresu elektronické pošty POS. Stavebník není oprávněn pokračovat v pracích ve vztahu ke Stavbě do doby, než získá písemný souhlas POS s pokračováním prací.
- (vi) Stavebník není bez předchozího písemného souhlasu společnosti CETIN oprávněn manipulovat s kryty kabelových komor, jakkoliv zakrývat vstupy do kabelových komor, a to ani dočasně, vstupovat do kabelových komor, jakkoliv manipulovat s případně odkrytými prvky SEK či s jakýmkoliv jiným zařízením se SEK souvisejícím. Rovněž bez předchozího písemného souhlasu společnosti CETIN není Stavebník oprávněn umístit nad trasou Kabelovodu jakoukoliv jinou síť technické infrastruktury v podélném směru.
- (vii) Byla-li v souladu s Vyjádřením a těmito VPOSEK odkryta SEK je Stavebník povinen tři (3) Pracovní dny před zakrytím SEK písemně oznámit POS zakrytí SEK a vyzvat ho ke kontrole před zakrytím. Oznámení Stavebníka dle předchozí věty musí obsahovat minimálně předpokládaný Den zakrytí, číslo jednací Vyjádření a kontaktní údaje Stavebníka. Stavebník není oprávněn provést zakrytí do doby, než získá písemný souhlas POS se zakrytím.

7. ROZHODNÉ PRÁVO

Vyjádření a VPOSEK se řídí českým právem, zejména Občanským zákoníkem, Zákonem o elektronických komunikacích a Stavebním zákonem. Veškeré spory z Vyjádření či VPOSEK vyplývající budou s konečnou platností řešeny u příslušného soudu České republiky.

8. PÍSEMNÝ STYK

Písemným stykem či pojmem „písemně“ se pro účely Vyjádření a VPOSEK rozumí předání zpráv jedním z těchto způsobů:

- v listinné podobě;
- e-mailovou zprávou se zaručeným elektronickým podpisem dle zák. č. 227/2000 Sb., o elektronickém podpisu a o změně některých dalších zákonů (zákon o elektronickém podpisu), ve znění pozdějších předpisů;

9. ZÁVĚREČNÁ USTANOVENÍ

- (i) Stavebník, Žadatel nebo jím pověřená třetí osoba je počínaje Dnem převzetí Vyjádření povinen užít informace a data uvedená ve Vyjádření pouze a výhradně k účelu, pro který mu byla tato poskytnuta. Stavebník, Žadatel nebo jím pověřená třetí osoba není oprávněn informace a data rozmnožovat, rozšiřovat, pronajímat, půjčovat či jinak umožnit jejich užívání třetí osobou bez předchozího písemného souhlasu společnosti CETIN.
- (ii) Pro případ porušení kterékoliv z povinností Stavebníka, Žadatele nebo jím pověřené třetí osoby, založené Vyjádřením /nebo těmito VPOSEK je Stavebník, Žadatel či jím pověřená třetí osoba odpovědný za veškeré náklady a škody, které společnosti CETIN vzniknou porušením povinností Stavebníka, Žadatele nebo jím pověřené třetí osoby.

Číslo jednací: 191319/24

Číslo žádosti: 0124 707 941

Informace k vytyčení *SEK*

V případě požadavku na vytyčení *PVSEK* společnosti *CETIN a.s.* se, prosím, obračejte na společnosti uvedené níže.

CETIN a.s. - středisko Morava jih

se sídlem: Českomoravská 2510/19, Libeň, 190 00 Praha 9
IČ: 04084063 DIČ: CZ04084063
kontakt: tel: 238461858 obslužná doba po-pa 8 - 14 hod

TEMO-TELEKOMUNIKACE, a.s. - výhradní dodavatel společnosti CETIN a.s.

se sídlem: U Záběhlického zámku 233/15, 106 00 Praha 10
IČ: 25740253 DIČ: CZ25740253
kontakt: Pavel Drdla, mobil: 725871746, e-mail: pavel.drdla@temo.cz
Klíma Jiří, mobil: 602450093, e-mail: jiri.klima@temo.cz

CONTENT, s.r.o.

se sídlem: Karlov 1246, 594 01 Velké Meziříčí, pobočka: Okružní 28/18, 591 01 Žďár nad Sázavou
IČ: 63492164 DIČ: CZ63492164
kontakt: Martin Kalina, tel/fax: 566521721, mobil: 777702117, e-mail: kalina@content-vm.cz,
vytycenisiti@seznam.cz

ELTER, s.r.o.

se sídlem: Straněnská 1149, 539 01 Hlinsko
IČ: 49814419 DIČ: CZ49814419
kontakt: tel.: 469312100, mobil: 731115925, e-mail: elter.hlinsko@xaz.cz
Havel Stanislav, mobil: 736778264, Chadima Zdeněk, mobil: 731115933

GIS-STAVINVEX, a.s.

se sídlem: Pražská 1156, Pelhřimov
IČ: 25163558 DIČ: CZ25163558
kontakt: Petr Novák, mobil: 737 286 334, tel/fax: 596 541 102, e-mail: ostrava@gis-stavinvox.cz

Chadima Zdeněk

se sídlem: Máchova 257, 539 73 Skuteč
IČ: 01222163 DIČ:
kontakt: Zdeněk Chadima, tel: 731115933, e-mail: z.chadima@tiscali.cz

Josef Joura

se sídlem: Okřešice 53, okres Třebíč, 674 01
IČ: 88282091 DIČ: CZ6312180820
kontakt: Josef Joura, mobil: 602578674, e-mail: josefjoura@seznam.cz

Karel Horský

se sídlem: Poličská 877/36, 568 02 Svitavy - Předměstí
IČ: 01377841 DIČ:
kontakt: Karel Horský, mobil: 602 483 023, e-mail: k.horsky.sy@gmail.com

K+K ELTEC, s.r.o.

se sídlem: Smetanova 997, 517 41 Kostelec nad Orlicí
IČ: 25277308 DIČ: CZ25277308
kontakt: Radovan Krsek, mobil: 603486395, e-mail: krsek@eltec.cz

Číslo jednací: 191319/24

Číslo žádosti: 0124 707 941

PELMONT s.r.o

se sídlem: Vlásenická 1111, 393 01 Pelhřimov

IČ: 25172786

DIČ: CZ25172786

kontakt: Karel Pichl, tel.: 565325325, fax: 565333565, mobil: 602227227, e-mail: pelmont@pelmont.cz

Radim Zabloudil

se sídlem: Tábor 2356/28a, 602 00 Brno - Žabovřesky

IČ: 74899589

DIČ: CZ6210151585

kontakt: Radim Zabloudil, mobil: 602760276, e-mail: radim.zabloudil@seznam.cz

TEMO-TELEKOMUNIKACE, a.s. - výhradní dodavatel společnosti CETIN a.s.

se sídlem: pracoviště Žižkova 832, 580 01 Havlíčkův Brod

IČ: 25740253

DIČ: CZ25740253

kontakt: Jan Dostál, mobil: 602482982, e-mail: jan.dostal@temo.cz

SETO spol. s r.o.

se sídlem: Hradecká 17/IV, 380 01 Dačice

IČ: 46683461

DIČ: CZ46683461

kontakt: Ondřej Lička, mobil: 720978725, email: vytycovani@seto.cz

TELEPROG s.r.o.,

se sídlem: Znojemská 4665/78a, 586 01 Jihlava

IČ: 60721197

DIČ: CZ60721197

kontakt: Luboš Štěpnička, tel.: 567322089, fax: 567161319, mobil: 602782898, e-mail: stepnicka@teleprog.cz

Zbyněk Kazda

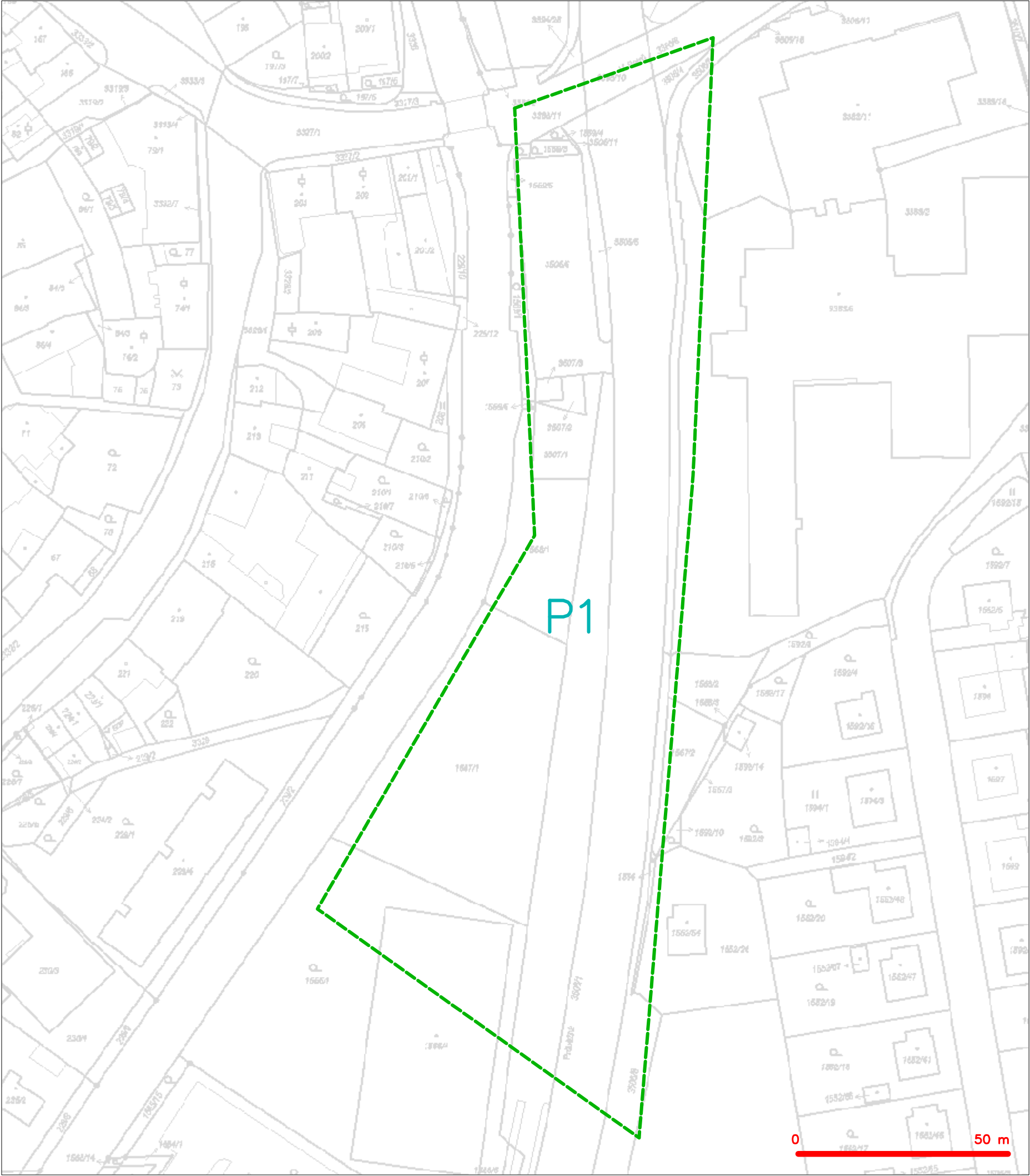
se sídlem: Hornoměstská 1711/4, 594 01 Velké Meziříčí

IČ: 01657917


DIČ:

kontakt: Zbyněk Kazda, mobil: 775940694, email: kazda@vytyceni.cz

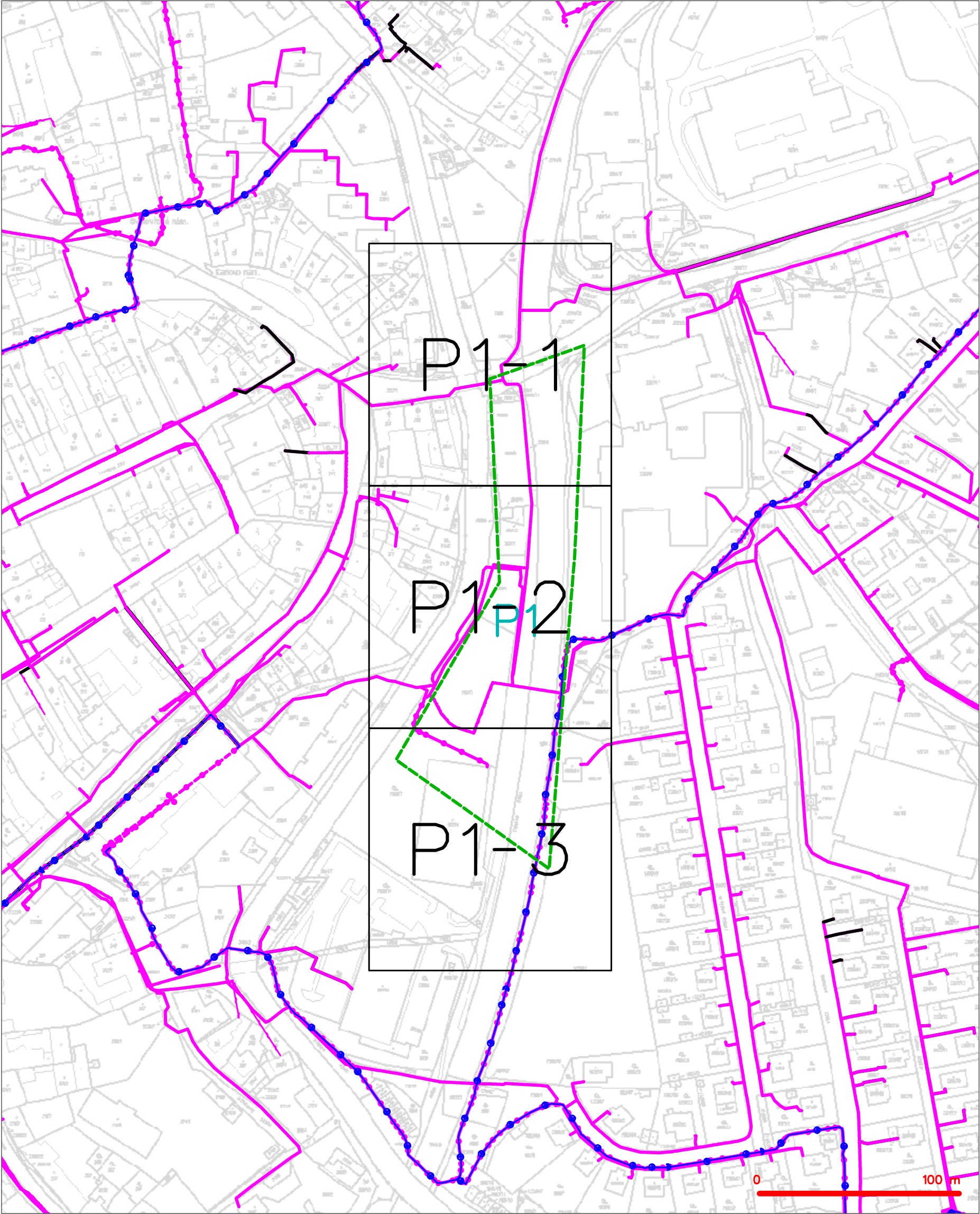
SITUAČNÍ VÝKRES - ZÁJMOVÉ ÚZEMÍ



LEGENDA
----- hranice zájmového území k vyjádření

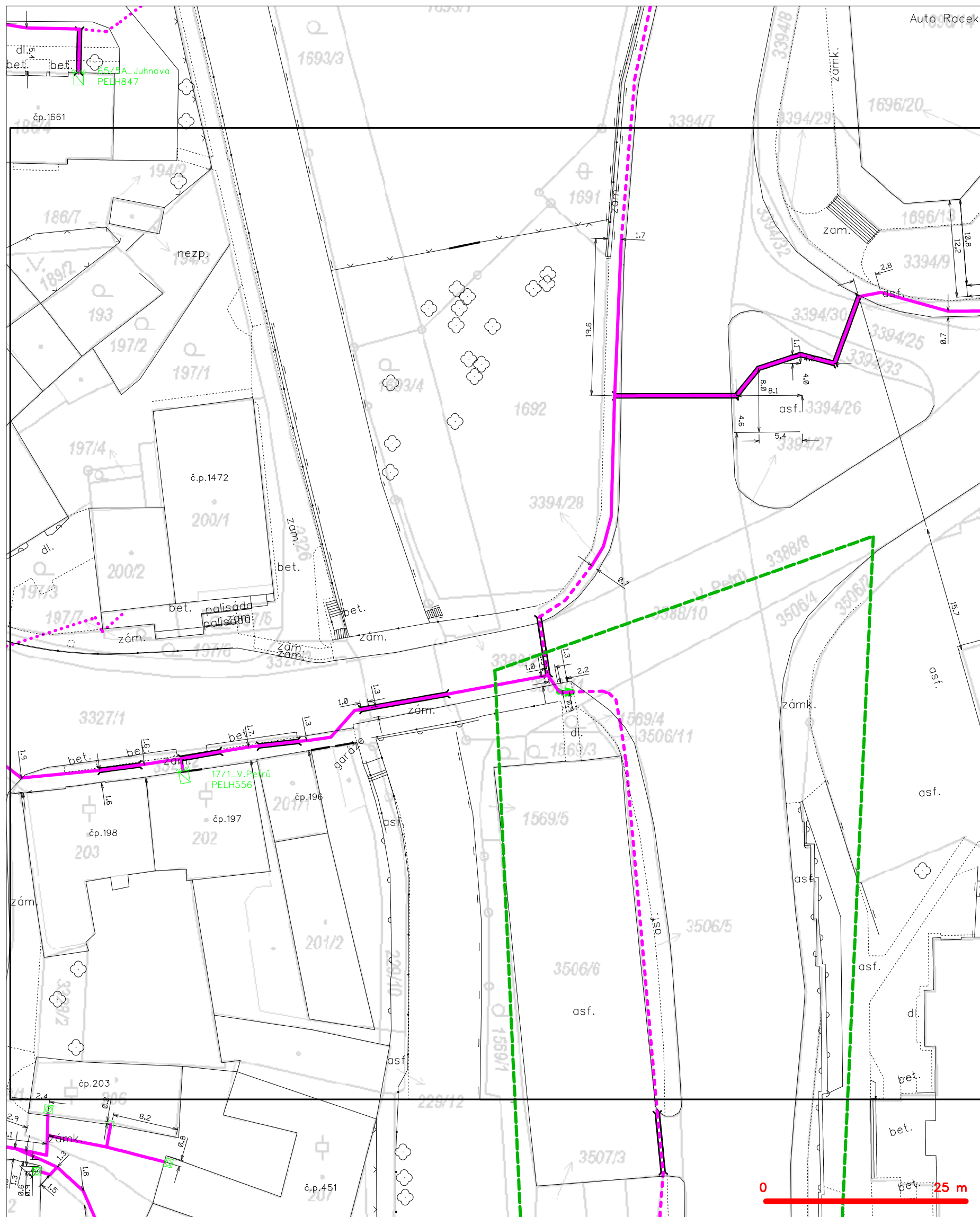

CETIN a.s.
Českomoravská 2510/19, Libeň
190 00 Praha 9
DIČ: CZ04084063

SITUAČNÍ VÝKRES - POLYGON 1



LEGENDA		
--- hranice zájmového území k vyjádření	--- nezaměřený průběh optického kabelu, HDPE trubky	
--- NV přípojka, území s NV přípojkou CETIN	--- nebo souběh optického a metalického kabelu	
--- zaměřený průběh metalického kabelu	--- radiové sítě, ochranné pásmo radiové sítě	
--- zaměřený průběh optického kabelu, HDPE trubky	--- nadzemní sítě	
--- nebo souběh optického a metalického kabelu	--- neprovozované sítě	
--- nezaměřený průběh metalického kabelu	--- podzemní sítě cizí	
--- nadzemní sítě cizí	--- síť s NV	
		--- kolektor, kabelovod

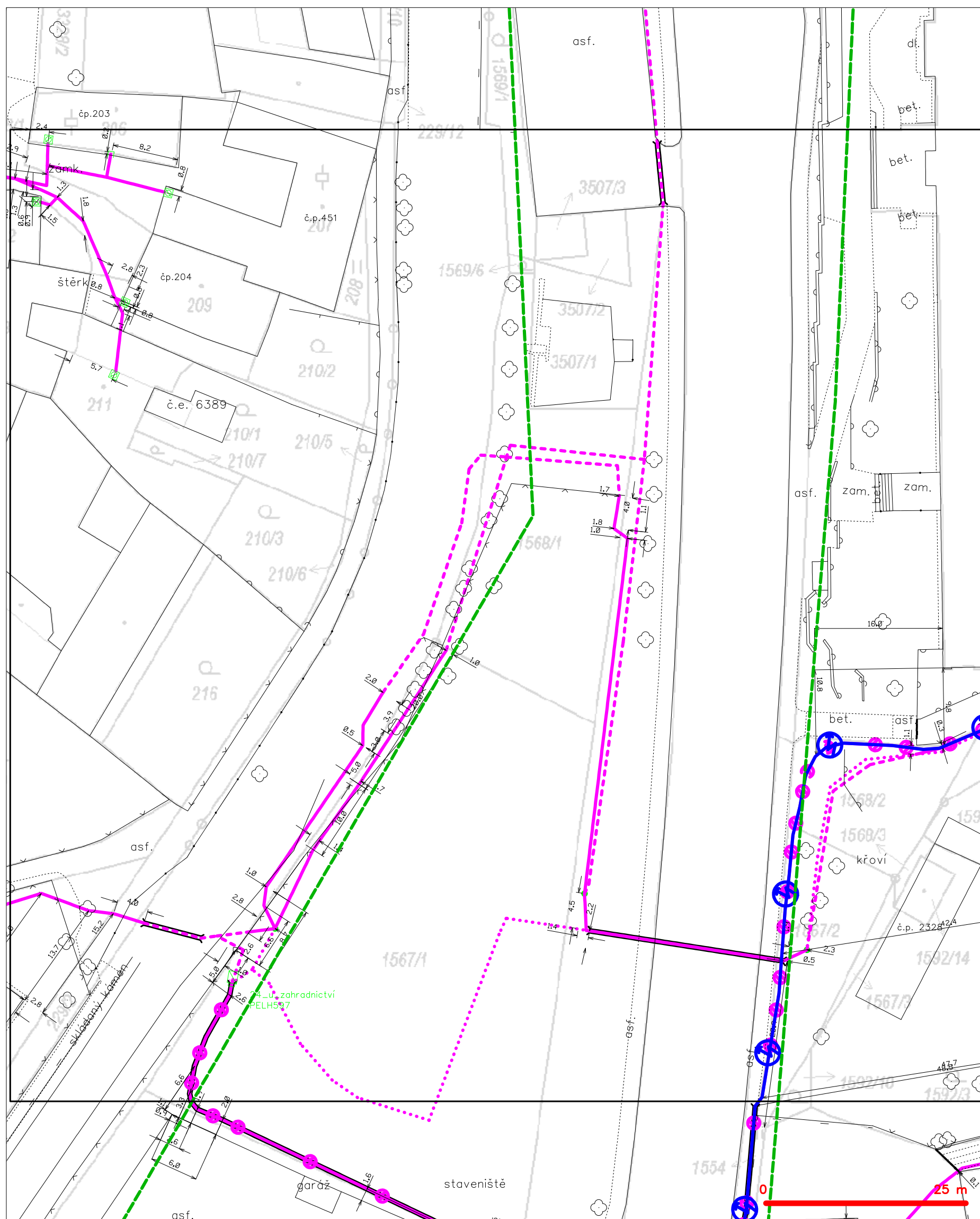
SITUAČNÍ VÝKRES - POLYGON 1, list kladu P1-1



LEGENDA

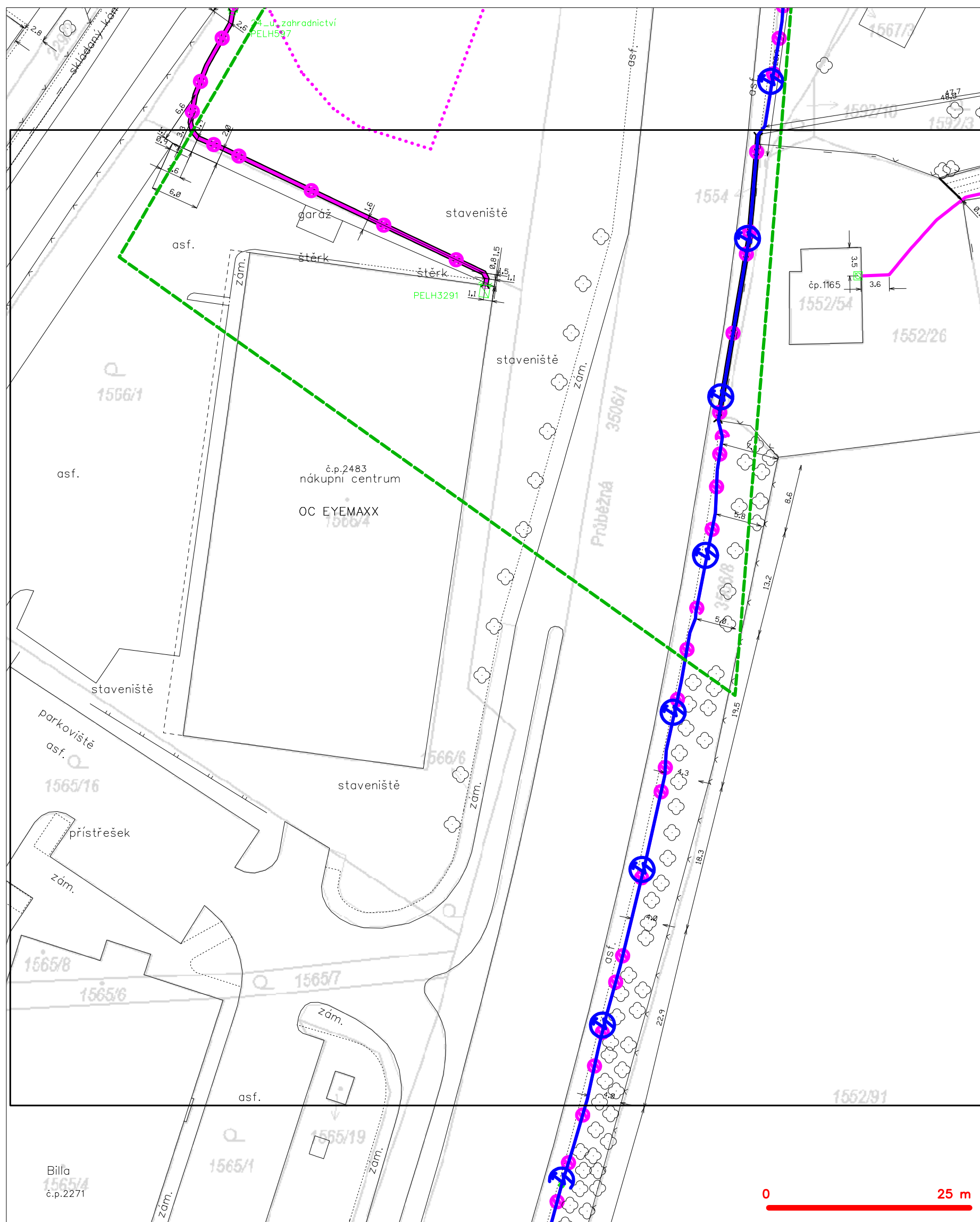
	hranice zájmového území k vyjádření		nezaměřený průběh optického kabelu, HDPE trubky nebo souběh optického a metalického kabelu
	NN přípojka, území s NN přípojkou CETIV		radiové síťe, ochranné pásmo radiové síťe
	zaměřený průběh metalického kabelu		podzemní síťe
	zaměřený průběh optického kabelu, HDPE trubky nebo souběh optického a metalického kabelu		kolektor, kabelovod
	nezaměřený průběh metalického kabelu		podzemní síťe cizí
	nadměrná síťe cizí		sítě s NN

SITUAČNÍ VÝKRES - POLYGON 1, list kladu P1-2



LEGENDA	
	hranice zájmového území k vyřízení
	NN přípojka, území s NN přípojkou CETIN
	záměření průběh metalického kabelu
	zaměření průběh optického kabelu, HDPE trubky nebo souběr optického a metalického kabelu
	nezaměřený průběh metalického kabelu
	nadzemní síť cizí
	nezaměřený průběh optického kabelu, HDPE trubky nebo souběr optického a metalického kabelu
	radiové síťe, ochranné pásmo radiové síťe
	podzemní síť
	podzemní síť cizí
	sítě s NN
	kolektor, kabelovod

SITUAČNÍ VÝKRES - POLYGON 1, list kladu P1-3



LEGENDA

- | | | | |
|---|--|---|--|
|  | hranice zájmového území k vyjádření |  | nezaměření průběh optického kabelu, HDPE trubky nebo souběh optického a metalického kabelu |
| | NN přípojka, území s NN přípojkou ČESTN | | radiové sítě, ochranné pásmo radiové sítě |
| | zaměřeni průběh metalického kabelu | | podzemní sítě |
| | zaměřeni průběh optického kabelu, HDPE trubky nebo souběh optického a metalického kabelu | | neprovazované sítě |
| | nezaměřeni průběh metalického kabelu | | podzemní sítě cizí |
| | podzemní sítě cizí | | sítě s NN |

VYJÁDŘENÍ O POLOZE SÍTĚ ELEKTRONICKÝCH KOMUNIKACÍ
společnosti CETIN a.s.
(„Vyjádření“)

A VŠEOBECNÉ PODMÍNKY OCHRANY SÍTĚ ELEKTRONICKÝCH KOMUNIKACÍ
společnosti CETIN a.s.
(„Všeobecné podmínky ochrany SEK“)

toto Vyjádření a Všeobecné podmínky ochrany SEK je vydané dle ustanovení § 101 zákona č. 127/2005 Sb., o elektronických komunikacích a o změně některých souvisejících zákonů, v platném znění („**Zákon o elektronických komunikacích**“), a dle příslušných ustanovení zákona č. 283/2021 Sb., stavební zákon, ve znění pozdějších předpisů („**Stavební zákon**“), a dle příslušných ustanovení zákona č. 89/2012 Sb., občanského zákoníku, v platném znění („**Občanský zákoník**“)

Číslo jednací: 298936/24

Číslo žádosti: 0124 819 445 („Žádost“)

Název akce („Stavba“)	Rekonstrukce chodníku a veřejného osvětlení v ul. Průběžná, Pelhřimov	
Důvod vydání Vyjádření („Důvod vyjádření“)	Žádost o povolení záměru nebo odstranění stavby, zařízení nebo terénní úpravy dle Stavebního zákona	
Žadatel	WAY project s.r.o.	
Stavebník	Město Pelhřimov, Pražská 2460/2460, Pelhřimov, 39301	
Zájmové území	Okres	Pelhřimov
	Obec	Pelhřimov
	Kat. území / č. parcely	Pelhřimov
Platnost Vyjádření	18. 10. 2026 („Den konce platnosti Vyjádření“)	

Žadatel Žádostí určil a vyznačil Zájmové území, jakož i určil Důvod Vyjádření.

Na základě určení a vyznačení Zájmového území Žadatelem a na základě určení Důvodu Vyjádření vydává společnost CETIN a.s. následující Vyjádření:

Dojde ke střetu se sítí elektronických komunikací (dále jen „SEK“) společnosti **CETIN a.s.**

- (I) Na Žadatelem určeném a vyznačeném Zájmovém území se vyskytuje SEK společnosti CETIN a.s.;
- (II) Společnost CETIN a.s. **za podmínky splnění bodu (III)** tohoto Vyjádření **souhlasí**, aby Stavebník a/nebo Žadatel, je-li Stavebníkem v Zájmovém území vyznačeném v Žádosti, provedl Stavbu a/nebo činnosti povolené příslušným správním rozhodnutím vydaným dle Stavebního zákona;
- (III) Stavebník a/nebo Žadatel, je-li Stavebníkem, je povinen
- (i) dodržet tyto níže uvedené podmínky, které byly stanovené POS, tak jak je tento označen ve Všeobecných podmínkách ochrany SEK
- V oblasti stavby se nachází naše vedení a zařízení, které požadujeme respektovat a chránit před poškozením. Nad trasou našeho vedení nesmí dojít ke snížení, či zvýšení stávajícího nivolety terénu a rozsah zpevněných ploch. V místě kolize stavby s naším vedením požadujeme dodržet ČSN 736005. Po odkrytí našeho vedení doporučujeme stavebníkovi provést taková opatření, aby nedošlo k poškození našeho vedení ani náhodným způsobem. Veškeré práce v ochranném pásmu našeho podzemního vedení musí být prováděny pouze

Číslo jednací: 298936/24

Číslo žádosti: 0124 819 445

ručně, tak jak je požadováno ve výše uvedeném Vyjádření o existenci sítí. Vytýčení našeho vedení na místě stavby bude provedeno na základě objednávky u dodavatelů uvedených ve Vyjádření o existenci sítí.

Nesmí dojít k umístění obrubníků souběžně nad naši trasu vedení SEK, v případě že bude obrubník souběžně v trase s naším vedením, požadujeme stranové přeložení do strany chodníku. V místě kolize stavby s naším vedením požadujeme dodržet ČSN 736005, 736006. V případě vjezdu PŘ1, požadujeme na krajích naše vedení odkrýt a prodloužit stávající kabelovou chráničku tak, aby kabelový přechod začínal vždy 1 m od plochy přejezdu. V případě umístění základů značení do ochranného pásma do vzdálenosti menší jak 500 mm je nutné toto vedení ochránit uložením do chrániček, v místě kolize stavby s naším vedením požadujeme dodržet ČSN 736005, 736006. Stožáry VO je možné osadit ve vzdálenosti min. 0,80 m od kabelové trasy, nebude-li to z prostorových důvodů možné, je nutné uložit naše zařízení do betonových žlabů, potom je vzdálenost snížena na 0,30 m od trasy PVSEK.

Každé odkryté kabelové vedení musí být před záhozem zkontrolováno naším pracovníkem (mob. 720 944 739). Až po provedení kontroly a pořízení zápisu do stavebního deníku je možné výkop zahrnout. Stavebník písemně oznámí na místně příslušné pracoviště Střediska ochrany sítě Brno termín zahájení prací.; a

(ii) řídit se Všeobecnými podmínkami ochrany SEK, které jsou nedílnou součástí Vyjádření;

- (IV) Pro případ, že bude nezbytné přeložení SEK, zajistí vždy takové přeložení SEK její vlastník, společnost CETIN a.s. Stavebník, který vyvolal překládku SEK je dle ustanovení § 104 odst. 17 Zákona o elektronických komunikacích povinen uhradit společnosti CETIN a.s. veškeré náklady na nezbytné úpravy dotčeného úseku SEK, a to na úrovni stávajícího technického řešení;

- (V) Pro účely přeložení SEK dle bodu (IV) tohoto Vyjádření je Stavebník povinen uzavřít se společností CETIN a.s. Smlouvu o realizaci překládky SEK.

Vyjádření je platné pouze pro Zájmové území určené a vyznačené Žadatelem, jakož i pro Důvod Vyjádření stanovený a určený Žadatelem v Žádosti.

Vyjádření pozbývá platnosti i) v Den konce platnosti Vyjádření, ii) změnou rozsahu Zájmového území či změnou Důvodu Vyjádření uvedeného v Žádosti a/nebo iii) jakýmkoliv porušením kterékoliv povinnosti stanovené Všeobecnými podmínkami ochrany SEK, to vše v závislosti na tom, která ze skutečností rozhodná pro pozbytí platnosti Vyjádření nastane nejdříve.

Společnost CETIN a.s. vydáním tohoto Vyjádření poskytla Žadateli pro Žadatelem určené a vyznačené Zájmové území veškeré informace o SEK dostupné společnosti CETIN a.s. ke dni podání Žádosti.

Ze strany společnosti CETIN a.s. může v některých případech docházet ke zpracování Vašich osobních údajů. Ke zpracování Vašich osobních údajů dochází vždy v souladu s platnými právními předpisy. Konkrétní zásady a podmínky zpracování osobních údajů společností CETIN a.s. jsou dostupné na stránce <https://www.cetin.cz/zasady-ochrany-osobnich-udaju>.

V případě dotazů k Vyjádření kontaktujte prosím asistenční linku 800 630 630.

Přílohami Vyjádření jsou:

- *Všeobecné podmínky ochrany SEK*
- *Informace k vytýčení SEK ve vlastnictví společnosti CETIN a.s.*
- *Situační výkres (obsahuje Zájmové území určené a vyznačené Žadatelem a výřezy účelové mapy SEK)*

Číslo jednací: 298936/24

Číslo žádosti: 0124 819 445

Vyjádření vydala společnost **CETIN a.s.** dne: 18. 10. 2024.

A handwritten signature in blue ink, appearing to be "Karl".

CETIN a.s.
Českomoravská 2510/19, Libeň
190 00 Praha 9
DIČ: CZ04084063

102

VŠEOBECNÉ PODMÍNKY OCHRANY SÍTĚ ELEKTRONICKÝCH KOMUNIKACÍ společnosti CETIN a.s.**1. PLATNOST VŠEOBECNÝCH PODMÍNEK**

- i) Tyto Všeobecné podmínky ochrany sítě elektronických komunikací (dále jen „VPOSEK“) tvoří součást Vyjádření (jak je tento pojem definován níže v článku 2 VPOSEK).
- ii) V případě rozporu mezi Vyjádřením a těmito VPOSEK mají přednost ustanovení Vyjádření, pokud není těmito VPOSEK stanoveno jinak.

2. DEFINICE

Níže uvedené termíny, jsou-li použity v těchto VPOSEK a uvozeny velkým písmenem, mají následující význam:

„**CETIN**“ znamená CETIN a.s. se sídlem Českomoravská 2510/19, Libeň, 190 00 Praha 9, IČO: 04084063, zapsaná v obchodním rejstříku vedeném Městským soudem v Praze pod spz. B 20623;

„**Den**“ je kalendářní den;

„**Kabelovod**“ podzemní zařízení sestávající se z tělesa Kabelovodu a kabelových komor, sloužící k zatahování kabelů a ochranných trubek;

„**Občanský zákoník**“ znamená zákon č. 89/2012 Sb., občanský zákoník, ve znění pozdějších předpisů;

„**POS**“ je zaměstnanec společnosti CETIN, pověřený ochranou sítě, Jiří Volfšchutz, tel.: 720 944 739, e-mail: jiri.volfschutz@cetin.cz;

„**Pracovní den**“ znamená Den, který není v České republice dnem pracovního klidu nebo státem uznaným svátkem;

„**Příslušné požadavky**“ znamená jakýkoli a každý příslušný právní předpis, vč. technických norem, nebo normativní právní akt veřejné správy či samosprávy, nebo jakékoli rozhodnutí, povolení, souhlas nebo licenci, včetně podmínek, které s ním souvisí;

„**Překládka**“ je stavba spočívající ve změně trasy vedení SEK ve vlastnictví CETIN nebo přemístění zařízení SEK ve vlastnictví CETIN; Stavebník, který Překládku vyvolal, je dle ustanovení § 104 odst. 17 Zákona o elektronických komunikacích povinen uhradit společnosti CETIN veškeré náklady na nezbytné úpravy dotčeného úseku SEK, a to na úrovni stávajícího technického řešení;

„**SEK**“ je síť elektronických komunikací ve vlastnictví CETIN;

„**Stavba**“ je stavba a/nebo činnosti ve vztahu, k níž bylo vydáno Vyjádření, a je prováděna Stavebníkem a/nebo Žadatelem v souladu s Příslušnými požadavky, povolená příslušným správním rozhodnutím vydaným dle Stavebního zákona;

„**Stavebník**“ je osoba takto označená ve Vyjádření;

„**Stavební zákon**“ je zákon č. 283/2021 Sb., stavební zákon, ve znění pozdějších předpisů;

„**Vyjádření**“ je vyjádření o poloze sítě elektronických komunikací vydané společností CETIN dne 18. 10. 2024 pod č.j. 298936/24;

„**Zájmové území**“ je území označené Žadatelem a/nebo Stavebníkem v Žádosti;

„**Situační výkres**“ je výkres, který je přílohou Vyjádření a obsahuje Zájmové území určené a vyznačené Žadatelem v Žádosti a výřezy účelové mapy SEK;

„**Zákon o elektronických komunikacích**“ je zákon č. 127/2005 Sb., o elektronických komunikacích a o změně některých souvisejících zákonů, ve znění pozdějších předpisů;

„**Žadatel**“ je osoba takto označená ve Vyjádření.

„**Žádost**“ je žádost, kterou Žadatel a/nebo Stavebník požádal CETIN o vydání Vyjádření.

3. PLATNOST A ÚČINNOST VPOSEK

Tyto VPOSEK jsou platné a účinné dnem odeslání Vyjádření na i) adresu elektronické pošty Stavebníka a/nebo Žadatele uvedenou v Žádosti nebo ii) adresu pro doručení prostřednictvím poštovní přepravy uvedenou Stavebníkem a/nebo Žadatelem v Žádosti.

4. OBECNÁ PRÁVA A POVINNOSTI STAVEBNÍKA A/NEBO ŽADATELE

- (i) Stavebník, Žadatel je výslovně srozuměn s tím, že SEK je veřejně prospěšným zařízením, byla zřízena ve veřejném zájmu a je chráněna Příslušnými požadavky.
- (ii) SEK je chráněna ochranným pásmem, jehož rozsah je stanoven (a) ustanovením § 102 Zákona o elektronických komunikacích a/nebo (b) právními předpisy účinnými před Zákonem o elektronických komunikacích, není-li Příslušnými požadavky stanoveno jinak.
- (iii) Stavebník, Žadatel nebo jím pověřená třetí osoba, je povinen při provádění Stavby nebo jiných prací, při odstraňování havárií a projektování staveb, řídit se Příslušnými požadavky, správnou praxí v oboru stavebnictví a technologickými postupy a je povinen učinit veškerá nezbytná opatření vyžadovaná Příslušnými požadavky k ochraně SEK před poškozením. Povinnosti dle tohoto odstavce má Stavebník rovněž ve vztahu k SEK, které se nachází mimo Zájmové území.
- (iv) Při zjištění jakéhokoli rozporu mezi údaji v Situačním výkresu, který je přílohou Vyjádření a skutečným stavem, je Stavebník a/nebo Žadatel povinen bez zbytečného odkladu, nejpozději Den následující po zjištění takové skutečnosti, zjištěný rozpor oznámit POS.
- (v) Stavebník, Žadatel nebo jím pověřená třetí osoba, je povinen každé poškození či krádež SEK bezodkladně, nejpozději Den následující po zjištění takové skutečnosti, oznámit takovou skutečnost dohledovému centru společnosti CETIN na telefonní číslo +420 238 464 190.
- (vi) Bude-li Stavebník, Žadatel nebo jím pověřená třetí osoba na společnosti CETIN požadovat, aby se jako účastník správního řízení, pro jehož účely bylo toto Vyjádření vydáno, vzdala práva na odvolání proti rozhodnutí vydanému ve správním řízení, je oprávněn kontaktovat POS.

5. POVINNOSTI STAVEBNÍKA PŘI PŘÍPRAVĚ STAVBY

- (i) Při projektování Stavby je Stavebník povinen zajistit, aby projektová dokumentace Stavby (i) zohledňovala veškeré požadavky na ochranu SEK vyplývající z Příslušných požadavků, zejména ze Zákona o elektronických komunikacích a Stavebního zákona, (ii) respektovala správnou praxi v oboru stavebnictví a technologické postupy a (iii) umožňovala, aby i po provedení a umístění Stavby dle takové projektové dokumentace byla společnost CETIN, jako vlastník SEK schopna bez jakýchkoli omezení a překážek provozovat SEK, provádět údržbu a opravy SEK.
- (ii) Nebude-li možné projektovou dokumentaci zajistit některý, byť i jeden z požadavků dle předchozího odstavce (i) a/nebo umístění Stavby by mohlo způsobit, že nebude naplněn některý, byť i jeden z požadavků dle předchozího odstavce (i), vyvolá Stavebník Překládku.
- (iii) Při projektování Stavby, která se nachází nebo je u ní zamýšleno, že se bude nacházet v ochranném pásmu radiových tras společnosti CETIN a překračuje výšku 15 m nad zemským povrchem, a to včetně dočasných objektů zařízení staveniště (jeřáby, konstrukce, atd.) je Stavebník povinen písemně kontaktovat POS za účelem získání konkrétního stanoviska a podmínek k ochraně radiových tras společnosti CETIN a pro určení, zda Stavba vyvolá Překládku. Ochranné pásmo radiových tras v šíři 50m je zakresleno do situačního výkresu, který je součástí tohoto Vyjádření.

VŠEOBECNÉ PODMÍNKY OCHRANY SÍTĚ ELEKTRONICKÝCH KOMUNIKACÍ společnosti CETIN a.s.

- (iv) Pokud se v Zájmovém území nachází podzemní silové vedení (NN) ve vlastnictví společnosti CETIN, je Stavebník povinen ve vztahu k projektové dokumentaci zajistit totéž, co je uvedeno pod písm (i) tohoto článku 5, přičemž platí, že Stavebník vyvolá Překládku v případech uvedených pod písm (ii) tohoto článku 5.
- (v) Stavebník je povinen při projektování Stavby, která je stavbou (a) zařízení silových elektrických sítí (VN, VVN a ZVVN) a/nebo (b) trakčních vedení, provést výpočet či posouzení rušivých vlivů na SEK, zpracovat ochranná opatření, to vše dle a v souladu s Příslušnými požadavky. Stavebník je povinen nejpozději třicet (30) Dnů před podáním žádosti o vydání příslušného správního rozhodnutí k umístění Stavby dle Stavebního zákona předat POS výpočet či posouzení rušivých vlivů na SEK a zpracovaná ochranná opatření.
- (vi) Je-li Stavba v souběhu s Kabelovodem, nebo Kabelovod kříží, je Stavebník povinen nejpozději ke Dni, ke kterému započne se zpracováním projektové dokumentace ke Stavbě, oznámit POS a zpracovat s POS (a) veškeré případy, kdy trajektorie podvrtná a protlaků budou vedeny ve vzdálenosti menší, než je 1,5 m od Kabelovodu a (b) jakékoliv výkopové práce, které budou nebo by mohly být vedeny v úrovni či pod úrovní Kabelovodu nebo kabelové komory.
- (vii) Je-li Stavba umístěna nebo má být umístěna v blízkosti Kabelovodu, ve vzdálenosti menší, než jsou 2 m nebo kříží-li Stavba Kabelovod ve vzdálenosti menší, než je 0,5 m nad nebo kdekoliv pod Kabelovodem, je Stavebník povinen předložit POS k posouzení zakreslení Stavby v příčných řezech, přičemž do příčného řezu je Stavebník rovněž povinen zakreslit profil kabelové komory.

6. POVINNOSTI STAVEBNÍKA PŘI PROVÁDĚNÍ STAVBY

- (i) Stavebník je před započítím jakýchkoliv zemních prací ve vztahu ke Stavbě povinen vytýčit trasu SEK na terénu dle Příslušných požadavků a dle Stavebního zákona. S vytýčenou trasou SEK je Stavebník povinen seznámit všechny osoby, které budou anebo by mohly zemní práce ve vztahu ke Stavbě provádět. V případě porušení této povinnosti bude Stavebník odpovědný společnosti CETIN za náklady a škody, které porušení této povinnosti společnosti CETIN vzniknou a je povinen je společnosti CETIN uhradit.
- (ii) Pět (5) Pracovních dní před započítím jakýchkoliv prací ve vztahu ke Stavbě je Stavebník povinen oznámit společnosti CETIN, že zahájí práce či činnosti ve vztahu ke Stavbě. Písemné oznámení dle předchozí věty zašle Stavebník na adresu elektronické pošty POS a bude obsahovat minimálně číslo jednací Vyjádření a kontaktní údaje Stavebníka.
- (iii) Stavebník je povinen zabezpečit a zajistit SEK proti mechanickému poškození, a to zpravidla dočasným umístěním silničních betonových panelů nad kabelovou trasou SEK. Do doby, než je zajištěna a zabezpečena ochrana SEK proti mechanickému poškození, není Stavebník oprávněn přejíždět vozidly nebo stavební mechanizací kabelovou trasu SEK. Při přepravě vysokých nákladů nebo při projíždění stroji, vozidly či mechanizací pod nadzemním vedením SEK je Stavebník povinen prověřit, zda výška nadzemního vedení SEK je dostatečná a umožňuje spolehlivý a bezpečný způsob přepravy nákladu či průjezdu strojů, vozidel či mechanizace.
- (iv) Při provádění zemních prací v blízkosti SEK je Stavebník povinen postupovat tak, aby nedošlo ke změně hloubky uložení nebo prostorového uspořádání SEK. V místech, kde SEK vystupuje ze země do budovy, rozváděče, na sloup apod. je Stavebník povinen vykonávat zemní práce se zvýšenou mírou opatrnosti, výkopové práce v blízkosti sloupů nadzemního vedení SEK je Stavebník povinen provádět v takové vzdálenosti od sloupu nadzemního vedení SEK,

kteřá je dostatečná k tomu, aby nedošlo nebo nemohlo dojít k narušení stability sloupu nadzemního vedení SEK. Stavebník je povinen zajistit, aby jakoukoliv jeho činností nedošlo bez souhlasu a vědomí společnosti CETIN (a) ke změně nivelety terénu, a/nebo (b) k výsadbě trvalých porostů, a/nebo (c) ke změně rozsahu a změně konstrukce zpevněných ploch. Pokud došlo k odkrytí SEK, je Stavebník povinen SEK po celou dobu odkrytí náležitě zabezpečit proti prověšení, poškození a odcizení.

- (v) Zjistí-li Stavebník kdykoliv během provádění prací ve vztahu ke Stavbě jakýkoliv rozpor mezi údaji v projektové dokumentaci a skutečností, je povinen bezodkladně přerušit práce a oznámit zjištěný rozpor na adresu elektronické pošty POS. Stavebník není oprávněn pokračovat v pracích ve vztahu ke Stavbě do doby, než získá písemný souhlas POS s pokračováním prací.
- (vi) Stavebník není bez předchozího písemného souhlasu společnosti CETIN oprávněn manipulovat s kryty kabelových komor, jakkoliv zakrývat vstupy do kabelových komor, a to ani dočasně, vstupovat do kabelových komor, jakkoliv manipulovat s případně odkrytými prvky SEK či s jakýmkoliv jiným zařízením se SEK souvisejícím. Rovněž bez předchozího písemného souhlasu společnosti CETIN není Stavebník oprávněn umístit nad trasou Kabelovodu jakoukoliv jinou síť technické infrastruktury v podélném směru.
- (vii) Byla-li v souladu s Vyjádřením a těmito VPOSEK odkryta SEK je Stavebník povinen tři (3) Pracovní dny před zakrytím SEK písemně oznámit POS zakrytí SEK a vyzvat ho ke kontrole před zakrytím. Oznámení Stavebníka dle předchozí věty musí obsahovat minimálně předpokládaný Den zakrytí, číslo jednací Vyjádření a kontaktní údaje Stavebníka. Stavebník není oprávněn provést zakrytí do doby, než získá písemný souhlas POS se zakrytím.

7. ROZHODNÉ PRÁVO

Vyjádření a VPOSEK se řídí českým právem, zejména Občanským zákoníkem, Zákonem o elektronických komunikacích a Stavebním zákonem. Veškeré spory z Vyjádření či VPOSEK vyplývající budou s konečnou platností řešeny u příslušného soudu České republiky.

8. PÍSEMNÝ STYK

Písemným stykem či pojmem „písemně“ se pro účely Vyjádření a VPOSEK rozumí předání zpráv jedním z těchto způsobů:

- v listinné podobě;
- e-mailovou zprávou se zaručeným elektronickým podpisem dle zák. č. 227/2000 Sb., o elektronickém podpisu a o změně některých dalších zákonů (zákon o elektronickém podpisu), ve znění pozdějších předpisů;

9. ZÁVĚREČNÁ USTANOVENÍ

- (i) Stavebník, Žadatel nebo jím pověřená třetí osoba je počínaje Dnem převzetí Vyjádření povinen užít informace a data uvedená ve Vyjádření pouze a výhradně k účelu, pro který mu byla tato poskytnuta. Stavebník, Žadatel nebo jím pověřená třetí osoba není oprávněn informace a data rozmnožovat, rozšiřovat, pronajímat, půjčovat či jinak umožnit jejich užívání třetí osobou bez předchozího písemného souhlasu společnosti CETIN.
- (ii) Pro případ porušení kterékoliv z povinností Stavebníka, Žadatele nebo jím pověřené třetí osoby, založené Vyjádřením /nebo těmito VPOSEK je Stavebník, Žadatel či jím pověřená třetí osoba odpovědný za veškeré náklady a škody, které společnosti CETIN vzniknou porušením povinností Stavebníka, Žadatele nebo jím pověřené třetí osoby.

Číslo jednací: 298936/24

Číslo žádosti: 0124 819 445

Informace k vytyčení *SEK*

V případě požadavku na vytyčení *PVSEK* společnosti *CETIN a.s.* se, prosím, obračejte na společnosti uvedené níže.

CETIN a.s. - středisko Morava jih

se sídlem: Českomoravská 2510/19, Libeň, 190 00 Praha 9
IČ: 04084063 DIČ: CZ04084063
kontakt: tel: 238461858 obslužná doba po-pa 8 - 14 hod

TEMO-TELEKOMUNIKACE, a.s. - výhradní dodavatel společnosti CETIN a.s.

se sídlem: U Záběhlického zámku 233/15, 106 00 Praha 10
IČ: 25740253 DIČ: CZ25740253
kontakt: Pavel Drdla, mobil: 725871746, e-mail: pavel.drdla@temo.cz
Klíma Jiří, mobil: 602450093, e-mail: jiri.klima@temo.cz

CONTENT, s.r.o.

se sídlem: Karlov 1246, 594 01 Velké Meziříčí, pobočka: Okružní 28/18, 591 01 Žďár nad Sázavou
IČ: 63492164 DIČ: CZ63492164
kontakt: Martin Kalina, tel/fax: 566521721, mobil: 777702117, e-mail: kalina@content-vm.cz, vytycenisiti@seznam.cz

ELTER, s.r.o.

se sídlem: Straněnská 1149, 539 01 Hlinsko
IČ: 49814419 DIČ: CZ49814419
kontakt: tel.: 469312100, mobil: 731115925, e-mail: elter.hlinsko@xaz.cz
Havel Stanislav, mobil: 736778264, Chadima Zdeněk, mobil: 731115933

GIS-STAVINVEX, a.s.

se sídlem: Pražská 1156, Pelhřimov
IČ: 25163558 DIČ: CZ25163558
kontakt: Petr Novák, mobil: 737 286 334, tel/fax: 596 541 102, e-mail: ostrava@gis-stavinvox.cz

Chadima Zdeněk

se sídlem: Máchova 257, 539 73 Skuteč
IČ: 01222163 DIČ:
kontakt: Zdeněk Chadima, tel: 731115933, e-mail: z.chadima@tiscali.cz

Josef Joura

se sídlem: Okřešice 53, okres Třebíč, 674 01
IČ: 88282091 DIČ: CZ6312180820
kontakt: Josef Joura, mobil: 602578674, e-mail: josefjoura@seznam.cz

Karel Horský

se sídlem: Poličská 877/36, 568 02 Svitavy - Předměstí
IČ: 01377841 DIČ:
kontakt: Karel Horský, mobil: 602 483 023, e-mail: k.horsky.sy@gmail.com

K+K ELTEC, s.r.o.

se sídlem: Smetanova 997, 517 41 Kostelec nad Orlicí
IČ: 25277308 DIČ: CZ25277308
kontakt: Radovan Krsek, mobil: 603486395, e-mail: krsek@eltec.cz

Číslo jednací: 298936/24

Číslo žádosti: 0124 819 445

PELMONT s.r.o

se sídlem: Vlásenická 1111, 393 01 Pelhřimov

IČ: 25172786

DIČ: CZ25172786

kontakt: Karel Pichl, tel.: 565325325, fax: 565333565, mobil: 602227227, e-mail: pelmont@pelmont.cz

Radim Zabloudil

se sídlem: Tábor 2356/28a, 602 00 Brno - Žabovřesky

IČ: 74899589

DIČ: CZ6210151585

kontakt: Radim Zabloudil, mobil: 602760276, e-mail: radim.zabloudil@seznam.cz

TEMO-TELEKOMUNIKACE, a.s. - výhradní dodavatel společnosti CETIN a.s.

se sídlem: pracoviště Žižkova 832, 580 01 Havlíčkův Brod

IČ: 25740253

DIČ: CZ25740253

kontakt: Jan Dostál, mobil: 602482982, e-mail: jan.dostal@temo.cz

SETO spol. s r.o.

se sídlem: Hradecká 17/IV, 380 01 Dačice

IČ: 46683461

DIČ: CZ46683461

kontakt: Ondřej Lička, mobil: 720978725, email: vytycovani@seto.cz

TELEPROG s.r.o.,

se sídlem: Znojemská 4665/78a, 586 01 Jihlava

IČ: 60721197

DIČ: CZ60721197

kontakt: Luboš Štěpnička, tel.: 567322089, fax: 567161319, mobil: 602782898, e-mail: stepnicka@teleprog.cz

Zbyněk Kazda

se sídlem: Hornoměstská 1711/4, 594 01 Velké Meziříčí

IČ: 01657917

DIČ:

kontakt: Zbyněk Kazda, mobil: 775940694, email: kazda@vytyceni.cz



WAY project s.r.o.
Jana Prágrová
Jarošovská 1126
377 01 Jindřichův Hradec - Jindřichův Hradec II

V Praze, 21.6.2024

Naše zn.: **240621-1102706093**

Věc: vyjádření k žádosti k akci **"Rekonstrukce chodníku a veřejného osvětlení v ul. Průběžná, Pelhřimov"**

Společnost Vodafone Czech Republic a.s. (dále jen „Vodafone“), se sídlem Praha 5, náměstí Junkových 2, IČ: 25788001, zapsaná dne 13.8. 1999 v obchodním rejstříku vedeném Městským soudem v Praze pod spisovou značkou B.6064 a společnost Vantage Towers, s.r.o. se sídlem Závěšova 502/5, Nusle, 140 00 Praha 4, zapsaná v obchodním rejstříku vedeném u Městského soudu v Praze pod sp. zn. C 330005, IČO: 09056009, DIČ: CZ09056009 zastoupená Vodafone na základě plné moci Vám sděluje, že dle Vámi podané žádosti ze dne **21.6.2024**, která je nedílnou součástí tohoto vyjádření,

souhlasí s realizací projektu.

Ve Vámi zadaném zájmovém území a v uvedené výšce (výška stavby: 0 m, výška jeřábu: 12 m) se nenachází žádné podzemní ani nadzemní vedení.

Platnost vyjádření je **1 rok** od data vydání. Vyjádření je platné pouze v rámci předmětného projektu a pro důvod vydání vyjádření stanovený žadatelem v žádosti.

Vyjádření pozbývá platnosti uplynutím doby platnosti, změnou rozsahu zájmového území i změnou důvodu vydání vyjádření uvedeného v žádosti, to vše v závislosti na tom, která ze skutečností rozhodná pro pozbytí platnosti tohoto vyjádření nastane nejdříve. Po skončení platnosti si musíte podat novou žádost na adrese <https://zadostovyjadreni.vodafone.cz/>.

S pozdravem

v.z. Nora Hlásenská
Vodafone Czech Republic a. s.
náměstí Junkových 2808/2
155 00 Praha 5

Tel.: 775012847
E-mail: nora.hlasenska1@vodafone.com


Vodafone Czech Republic a.s.
náměstí Junkových 2, 155 00, Praha 5
IČO: 25788001, DIČ: CZ25788001
tel.: 776 971 111, fax: 776 971 927
-60-

Seznam příloh/přiložených souborů:
Zadost_240621-1102706093.pdf



Žádost o vyjádření k existenci sítí č. 240621-1102706093

Identifikační údaje žadatele / stavebníka

Typ: Právnícká osoba
IČO: 00248801
Firma: Město Pelhřimov
Titul: Ing.
Jméno: Tomáš
Příjmení: Petera
Telefon: +420 770 110 918
E-mail: petera.t@mupe.cz

Adresa sídla/bydliště

Ulice: Masarykovo náměstí
Č.p. (č.ev.) / č.o.: 1
Obec: Pelhřimov
PSČ: 39301

Identifikační údaje zástupce žadatele /stavebníka

Typ: Právnícká osoba
IČO: 63906601
Firma: WAY project s.r.o.
Jméno: Jana
Příjmení: Prágrová
Telefon: +420 384 321 494
E-mail: wayproject@wayproject.cz

Adresa sídla/bydliště



Ulice: Jarošovská
Č.p. (č.ev.) / č.o.: 1126
Obec: Jindřichův Hradec - Jindřichův Hradec II
PSČ: 37701

Důvod žádosti o vyjádření

Název stavby: Rekonstrukce chodníku a veřejného osvětlení v ul. Průběžná, Pelhřimov
Typ stavby: Stavba výšky do 10 m nad zemí
Stupeň žádosti: DÚR+DSP (Dokumentace pro společné územní rozhodnutí a stavební povolení)
Popis stavby / doplňující informace: Rekonstrukce chodníku a veřejného osvětlení
Podzemní stavba a zpevněná plocha: Ano
Výška stavby: 0 m
Výška jeřábu: 12 m

Zájmové území

Kresba 1:



Dotčené KÚ: Pelhřimov (718912)

Definice ve formátu Well-known Text (WKT):

POLYGON((-694818.08 -1122855.99,-694763.42 -1122835.09,-694773.87 -1122993.36,-694785.54 -1123102.8,-694865.72 -1123048.27,-694816.35 -1122970.95,-694818.08 -1122855.99))

Datum: 21.6.2024

Zadáno: <https://zadostovyjadreni.vodafone.cz/>

Informace podle zákona č. 127/2005 Sb., o elektronických komunikacích, nařízením 2016/679 o ochraně fyzických osob v souvislosti se zpracováním osobních údajů a o volném pohybu těchto údajů a o zrušení směrnice 95/46/ES (obecné nařízení o ochraně osobních údajů) a dalšími souvisejícími právními předpisy.

Společnost Position s.r.o., se sídlem Londýnská 665/45, 120 00 Praha 2, IČ 26422816, zapsaná v obchodním rejstříku vedeném Městským soudem v Praze, oddíl C, vložka 81053 („Position“) a společnost Vodafone Czech Republic s., se sídlem nám. Junkových 2808/2, 155 00 Praha 5, IČ 25788001, zapsaná v obchodním rejstříku vedeném Městským soudem v Praze, oddíl B, vložka 6064 („Vodafone“) Vás tímto informují, že shromážděné osobní údaje v rozsahu Vaše jméno, příjmení, bydliště, e-mailová adresa a telefonní číslo bude společnost Vodafone, jako správce, a společnost Position, jako zpracovatel, zpracovávat za účelem jejich použití při realizaci povinností v souvislosti se žádostí o stanovisko nebo vyjádření pro řízení podle zákona č. 183/2006 Sb., o územním plánování a stavebním řádu (stavební zákon), a to automatizovaným způsobem nebo v tištěné podobě s tím, že Vaše osobní údaje nebudou zpřístupněny jiným osobám.

Vaše osobní údaje poskytujete dobrovolně a tento souhlas můžete kdykoliv odvolat.

Podrobné informace o ochraně soukromí ve společnosti Vodafone, a to včetně uplatnění vašich práv subjektu údajů naleznete na webu <https://www.vodafone.cz/o-vodafonu/ke-stazeni/ochrana-soukromi/>.

Jana Prágrová
WAY project s.r.o.
Jarošovská 1126/II
37701 Jindřichův Hradec


Dne: 21.06.2024
Vaše č.j.:
Naše č. j.: 10248/24

Věc: Rekonstrukce chodníku a veřejného osvětlení v ul. Průběžná, Pelhřimov

K Vašemu dotazu ze dne 21.06.2024 sdělujeme, že v k.ú. Pelhřimov se v místě, které bylo vymezeno ve Vaší žádosti (viz níže), nenachází podzemní dálkové zařízení ani nadzemní objekty, jejichž vlastníkem či provozovatelem je společnost ČEPRO, a.s., a místo není dotčeno ani jinými jejími zájmy.

Vymezené území:

Pelhřimov



Platnost tohoto sdělení je 12 měsíců ode dne jeho vyhotovení.

ČEPRO, a.s.
oddělení evidence a správy nemovitostí

Sdělení je generováno automaticky ze software evidenci sítě technické infrastruktury a zařízení ČEPRO, a.s.. Kontakt pro případ dotazů: Jana Pólová, tel. 221/968 129, email: jana.polova@ceproas.cz



Došlo dne 21.06.2024
932/24-K/Z-S-Še

4

WAY project s.r.o.
Jana Prágrová
Jarošovská 1126
377 01 Jindřichův Hradec

Naše značka:
7035/24/OVP/N

Datum:
21.6.2024

Toto vyjádření je vydáváno ve smyslu zákona č. 458/2000 Sb. a zákona č. 283/2021 Sb.,
má platnost 2 roky od data jeho vydání.

Věc: Rekonstrukce chodníku a veřejného osvětlení v ul. Průběžná, Pelhřimov

okres: Pelhřimov
k.ú.: Pelhřimov

NEZASAHUJE do bezpečnostního pásma VTL plynovodu a ochranného pásma
telekomunikačního vedení NET4GAS, s.r.o.

V další korespondenci uvádějte vždy číslo našeho vyjádření.

NET4GAS, s.r.o.
Na Hřebenech II 1718/8, P.O.BOX 22
140 21 Praha 4 - Nusle
IČ: 27260364
DIČ: CZ27260364 (43)

Aleš Novák
Manažer, Dokumentace soustavy

Žádosti o vyjádření k VTL plynovodům a telekomunikačnímu vedení NET4GAS, s.r.o. zasílejte pomocí
elektronické podatelny: www.net4gas.cz (Přepavní soustava - Žádost o vyjádření).



Příloha k vyjádření: 7035/24/OVP/N

Seznam souřadnic předmětu vyjádření:

Souřadnice jsou uvedeny v souřadnicovém systému jednotné trigonometrické sítě katastrální (S-JTSK).

Polygon č. 1 / 1

Y [m]	X [m]
694817.960	1122854.909
694761.516	1122834.095
694783.388	1123117.729
694866.291	1123050.701
694807.730	1122951.570



EG.D, a.s., Lidická 1873/36, Černá Pole, 602 00 Brno

WAY project s.r.o.
Jana Prágrová
Jarošovská 1126/II
37701 Jindřichův Hradec

Pelhřimov 21.06.2024

Vyjádření o existenci zařízení distribuční soustavy (elektrická síť) ve vlastnictví EG.D, a.s. a podmínkách práce v jeho blízkosti

Investor stavby: Město Pelhřimov
Název stavby: Rekonstrukce chodníku a veřejného osvětlení v ul. Průběžná, Pelhřimov
Místo stavby: KÚ Pelhřimov (718912), žadatelem vyznačené zájmové území

Toto vyjádření slouží pro informaci o stávajícím elektrickém zařízení distribuční soustavy, vlastněném a provozovaném společností EG.D, a.s., a **není** vyjádřením pro územní a stavební řízení.

V zájmovém území výše uvedené stavby se nachází:

Podzemní vedení VN

Podzemní vedení NN

Podzemní sdělovací vedení

Ke stavbě a činnosti v ochranných pásmech zařízení distribuční soustavy je investor povinen zajistit si písemný souhlas ve smyslu § 46 odst. 11 zákona č. 458/2000 Sb., o podmínkách podnikání a výkonu státní správy v energetických odvětvích, v platném znění.

Souhlas se stavbou a činností v ochranném pásmu zařízení distribuční soustavy uděluje EG.D, a.s. (dále jen EGD). S podáním žádosti o souhlas, prosím, předložte projektovou dokumentaci stavby s podrobným zákresem a okótováním umístění stavby v ochranném pásmu. Žádost můžete podat elektronicky na **www.egd.cz - Souhlas s činností a stavbou v ochranném pásmu.**

Kontakty na správce zařízení jsou uvedeny v závěru tohoto vyjádření.

Dovolte, abychom Vás upozornili, že při provádění zemních nebo jiných prací, které mohou ohrozit předmětné distribuční a sdělovací zařízení, jste povinni dle zákona č. 309/2006 Sb. a nařízení vlády č. 591/2006 Sb. učinit

EG.D, a.s.

Poskytování informací k sítím
U Elektrárny 226
393 01 Pelhřimov
www.egd.cz

Ondřej Dvořák
T +420-607653381
ondrej.dvorak@egd.cz

Naše značka
07106-26320955

Sídlo společnosti:
Lidická 1873/36
Černá Pole
602 00 Brno
Společnost je zapsána
v Obchodním rejstříku
vedeném Krajským soudem
v Brně, v oddílu B, vložce 8477
IČ: 280 85 400
DIČ: CZ28085400



veškerá opatření, aby nedošlo ke škodám na výše uvedeném zařízení, na majetku nebo na zdraví osob elektrickým proudem, zejména tím, že zajistíte:

1. Objednání přesného vytyčení distribuční sítě (trasy kabelu) v terénu, a to nejméně 14 dnů před zahájením prací v blízkosti podzemního kabelového vedení. V případě, že nebude možné trasu kabelu bezpečně určit pomocí vytyčovacího zařízení, je investor zemních prací povinen pro jednoznačné stanovení jeho polohy provést na určených místech a v nezbytném rozsahu ruční odkrytí kabelu podle pokynů zaměstnanců EGD.
Vytyčení kabelů VN, NN zajistí Jaromír Kubů, tel.: 56531-4420, mail: jaromir.kubu@egd.cz
Vytyčení sdělovacího vedení zajistí Milan Jedlička, tel.: 38786-4961, mail: milan.jedlicka@eon.cz
2. Provádění zemních prací v ochranném pásmu kabelového vedení výhradně klasickým ručním nářadím bez použití jakýchkoli mechanismů s nejvyšší opatrností, nebude-li provozovatelem zařízení stanoveno jinak.
3. Výkopové práce v blízkosti nadzemního vedení budou prováděny tak, aby nedošlo k narušení stability podpěrných bodů a uzemňovací soustavy nebo nebyl jinak ohrožen provoz zařízení a bezpečnost osob. Zároveň požadujeme dodržovat platná ustanovení norem ČSN EN 50 110-1 a PNE 33 3302, zvláště pak minimální dovolené vzdálenosti od vedení NN:

Minimální dovolené vzdálenosti	Holé vodiče	Izolované vodiče
Nad budovami		
Nad neschůdnými částmi (sklon větší než 15°), vzdorující ohni	0,5 m	0,3 m
Nad schůdnými částmi (sklon menší nebo roven 15°), vzdorující ohni	4 m	3 m
Na budovách		
K budovám a jejich částem nebo vybavením	0,2 m	0,1 m
Kolem zedních oken		
Před oknem (pouze stávající vedení)	2 m	1 m
Nad oknem	0,2 m	0,2 m
Vedle okna	0,5 m	0,5 m
Pod oknem	1 m	1 m

Kolem střešních oken		
Před oknem	3 m	2 m
Nad oknem	1 m	1 m
Vedle okna	1 m	1 m
Pod oknem	1 m	1 m

4. Při provádění stavebních prací nesmí dojít k poškození a znepřístupnění zařízení distribuční soustavy.
5. Ohlášení jakéhokoliv poškození distribučního a sdělovacího zařízení na telefonním čísle Nonstop linky EGD **800 22 55 77**.

Kontakty správců zařízení:

Správce VN+NN:

David Hodač, tel.: 56531-4413, mail: david.hodac@egd.cz

Správce sdělovacího vedení:

Vojtěch Vach, tel.: 38786-4963, mail: vojtech.vach@eon.cz

Vyjádření má platnost do 21.06.2026.

Upozorňujeme Vás na možnou polohovou odchylku vedení v přiložené situaci s informativním zákresem sítí.

Do přiložené a námi orazítované situace jsme informativně zakreslili:

- červeně plně podzemní vedení VN
- červeně čárkovaně nadzemní vedení VN
- zeleně plně podzemní vedení NN
- zeleně čárkovaně nadzemní vedení NN
- světle modře plně zemní optický kabel (HDPE trubka)
- hnědě plně zemní metalický kabel sdělovacího vedení
- polygon s černým obrysem podzemní chránička
- fialově plně zrušené podzemní vedení

Při vytyčení trasy zařízení i ke kontrole před záhozem a ke všem dalším, souvisejícím jednáním předložte, prosím, toto vyjádření.



Vyjádření nenahrazuje a neuvádí připojovací podmínky. V případě, že požadujete připojení nového odběrného místa či změnu příkonu, můžete podat žádost elektronicky na www.egd.cz.

S přátelským pozdravem

EG.D, a.s.

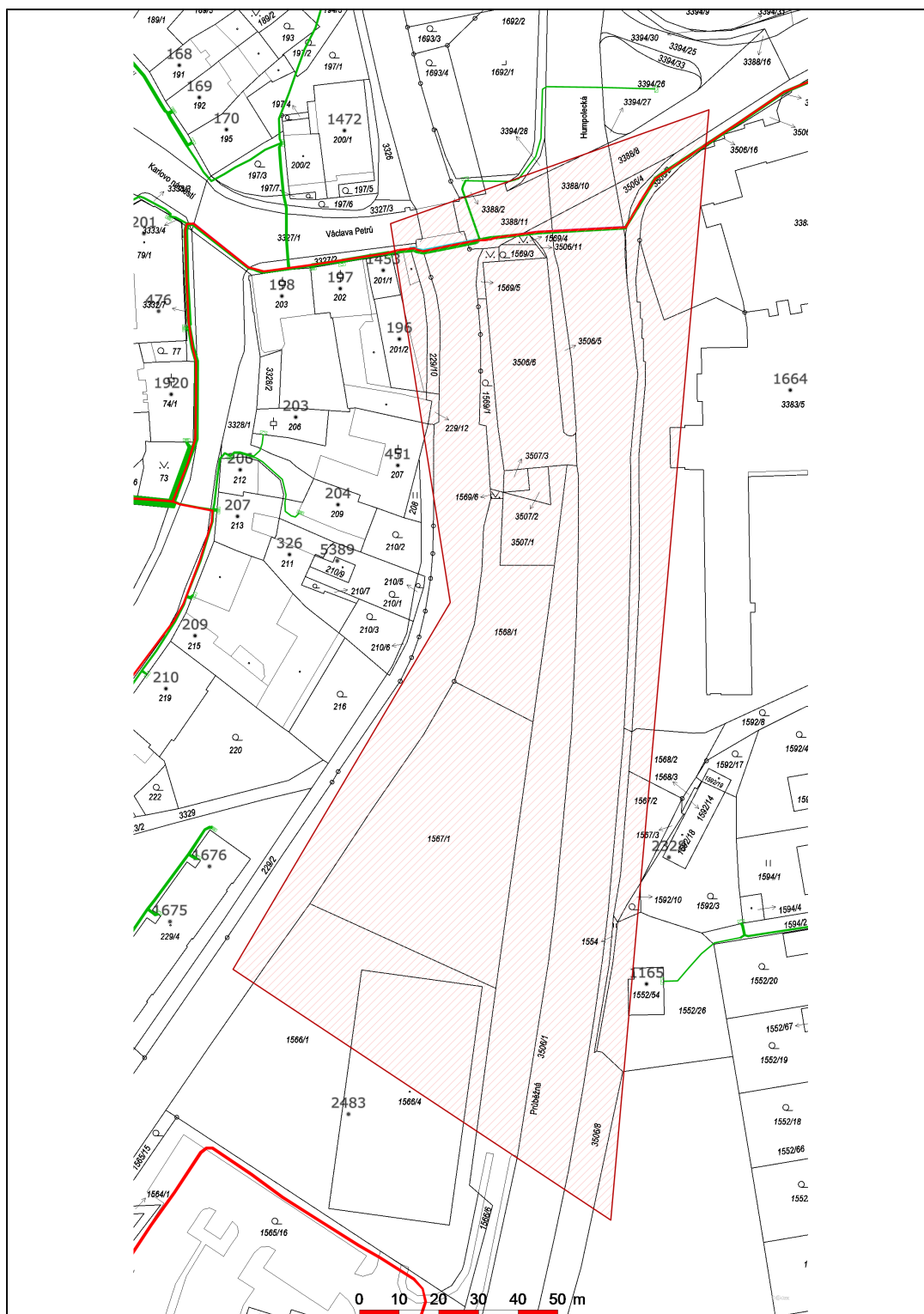


001

EG.D, a.s.
Lidická 1873/36, Černá Pole, 602 00 Brno

Příloha: Orazítkovaná situace s informativním zákresem sítí

Informativní zakres sítí **elektro** k žádosti 26320955



Datum 21.06.2024

eg.d

001

EG.D, a.s.
Lidická 1873/36, Černá Pole, 602 00 Brno

Informace o minimálních vzdálenostech a ochranných pásmech zařízení

Minimální vzdálenosti platné pro nadzemní vedení NN dle PNE 333302 (výběr)

Výška nad volným terénem: holé vodiče min. 6 m, izolované min. 5,5 m

Výška nad pozemními komunikacemi - silnice: holé vodiče min. 6 m, izolované min. 5,5 m; chodníky, cyklostezky: holé vodiče min. 5 m, izolované min. 4 m

Výška nad neschůdnou částí objektu: holé vodiče min. 0,5 m, izolované min. 0,3 m

Vzdálenost od okapů: holé vodiče min. 0,2 m, izolované min. 0,1 m

Výška nad schůdnými částmi objektu: holé vodiče min. 4 m, izolované min. 3 m

Vodorovná vzdálenost od schůdných částí objektu: holé vodiče min. 2 m, izolované min. 1 m

Minimální vzdálenosti holých vodičů od oken: nad – 1 m, vedle – 1 m, pod – 1 m, před – 2 m.

Minimální vzdálenosti holých vodičů od střešních oken: holé vodiče min. 3 m, izolované min. 2 m

Minimální vzdálenosti platné pro nadzemní vedení VN 22kV dle ČSN EN 50423-1, PNE 333301 (výběr)

Výška nad volným terénem: holé a izolované vodiče min. 6 m, slaněné min. 5,6 m

Výška nad pozemními komunikacemi – dálnice: min. 7 m; silnice: holé a izolované vodiče min. 6 m, slaněné min. 5,6 m; chodníky, cyklostezky: holé vodiče min. 6 m, izolované min. 5,6 m, slaněné min. 5 m

Ostatní vzdálenosti jsou uvedeny v PNE 333301.

Minimální vzdálenosti platné pro nadzemní vedení VVN 110 kV dle ČSN EN 50341-1, PNE 333300

Výška nad volným terénem a zemědělskými plochami: holé vodiče min. 6 m.

Výška nad účelovými komunikacemi: holé vodiče min. 6 m,

Výška nad silnicí: min. 7 m.

Ochranná pásma dle zákona č. 458/2000 Sb., § 46

1. Nadzemní vedení VN, VVN – je definováno jako souvislý prostor vymezený svislými rovinami vedenými po obou stranách vedení ve vodorovné vzdálenosti, měřené kolmo na vedení, která činí od krajního vodiče vedení na obě jeho strany:

pro zařízení zrealizovaná do 31.12.1994

- u venkovního vedení s napětím nad 1 kV do 35 kV včetně - **10 m**
- u venkovního vedení s napětím nad 35 kV do 110 kV včetně - **15 m**

pro zařízení zrealizovaná od 1.1.1995

- u vedení s napětím nad 1 kV do 35 kV včetně pro vodiče bez izolace - **7 m**, pro vodiče s izolací základní - **2 m**, pro závěsná kabelová vedení - **1 m**
- u venkovního vedení s napětím nad 35 kV do 110 kV včetně - **12 m**

2. kabelová vedení všech druhů napětí do 110 kV (včetně ovládacích, signálních, sdělovacích ve správě ECR) činí OP od krajního kabelu na každou stranu **1 m**

3. Elektrická stanice – je vymezeno svislými rovinami vedenými ve vodorovné vzdálenosti

pro zařízení zrealizovaná do 31.12.1994

- u el.stanic s převodem napětí z úrovně nad 1 kV a menší než 52 kV na úroveň NN - **10 m**
- u el. stanic s napětím větším než 52 kV **30 m** kolmo na oplocenou nebo obezděnou hranici objektu stanice

pro zařízení zrealizovaná od 1.1.1995

- u venkovní stožárové el.stanice s převodem napětí z úrovně nad 1 kV a menší než 52 kV na úroveň NN - **7 m**
- u kompaktních a zděných el. stanic s převodem napětí z úrovně nad 1 kV a menší než 52 kV na úroveň NN - **2 m** a u vestavěných el. stanic - **1 m** od obestavění
- u venkovních elektrických stanic a dále stanic s napětím větším než 52 kV v budovách **20 m** od oplocení nebo od vnějšího líce obvodového zdiva

Další podmínky pro provádění činností a prací v OP kabelů jsou stanoveny ve vyjádření vystaveném EG.D, a.s., případně při vytýčení.





EG.D, a.s., Lidická 1873/36, Černá Pole, 602 00 Brno

WAY project s.r.o.
Ing. Pavla Jirků
Jarošovská 1126/II
37701 Jindřichův Hradec

Pelhřimov, 12.11.2024

EG.D, a.s.
Správa sítě Čechy jih
U Elektrárny 226
393 01 Pelhřimov
www.egd.cz

David Hodač
T +420-56531-4413
david.hodac@egd.cz

Naše značka
D25589-27138257

Vyjádření k žádosti o souhlas se stavbou a činností v ochranném pásmu zařízení distribuční soustavy (elektrická síť) ve vlastnictví EG.D, a.s.

Toto vyjádření slouží pro potřeby řádného umístění, výstavby a užívání stavby a je vyjádřením pro řízení o povolení záměru.

Předložili jste nám žádost o vyjádření ke stavbě a činnosti v ochranném pásmu:

Podzemní vedení VN
Podzemní vedení NN
Podzemní sdělovací vedení

Název stavby: Rekonstrukce chodníku a veřejného osvětlení v ul.
Průběžná, Pelhřimov

Místo stavby: KÚ Pelhřimov (718912), žadatelem vyznačené
zájmové území

Souhlasíme s provedením výše uvedené akce v ochranném pásmu zařízení distribuční soustavy při splnění těchto podmínek:

1. Křížení s kabelovým vedením VN se bude provádět za přítomnosti pracovníků Provozovatele DS a ve vypnutém stavu (beznapěťový stav).
2. Vypnutí zařízení požádejte na stránkách:
<https://www.egd.cz/zadost/vypnuti-zarizeni-nn-vn-vvn>, minimálně 25 kalendářních dní předem.
3. V ochranných pásmech (dále jen OP) zařízení distribuční soustavy budou při realizaci stavby/činnosti dle uděleného souhlasu dodrženy podmínky dle § 46 odst. 8 zákona č. 458/2000 Sb., energetický zákon, v platném znění, kde se konstatuje, že v OP těchto zařízení je zakázáno pod písmeny:
 - c) provádět činnosti, které by mohly ohrozit spolehlivost a bezpečnost provozu těchto zařízení nebo ohrozit život, zdraví či majetek osob

Sídlo společnosti:
Lidická 1873/36
Černá Pole
602 00 Brno
Společnost je zapsána
v Obchodním rejstříku
vedeném Krajským soudem
v Brně, v oddílu B, vložce 8477
IČ: 280 85 400
DIČ: CZ28085400

- d) provádět činnosti, které by znemožňovaly nebo podstatně znesnadňovaly přístup k těmto zařízením.
4. Zakreslení trasy nadzemního i podzemního vedení, vyskytujícího se v zájmovém území, do všech vyhotovení prováděcí dokumentace a jeho vyznačení dobře viditelným způsobem přímo v terénu. Jedná se zejména o místa křížení či souběhu trasy vedení s trasou pohybu mechanizace, s trasou vedení výkopů a podobně tak, aby pracující na staveništi byli o hranicích ochranného pásma trvale informováni.
 5. Objednání přesného vytyčení distribuční sítě (trasy kabelu) v terénu, a to nejméně 14 dnů před zahájením prací v blízkosti podzemního kabelového vedení. V případě, že nebude možné trasu kabelu bezpečně určit pomocí vytyčovacího zařízení, je investor zemních prací povinen pro jednoznačné stanovení jeho polohy provést na určených místech a v nezbytném rozsahu ruční odkrytí kabelu podle pokynů technika EG.D, a.s. (dále jen EGD). **Vytyčení kabelů VN, NN zajistí Jaromír Kubů, tel.: 56531-4420, mail: jaromir.kubu@egd.cz. Vytyčení sdělovacího vedení zajistí Milan Jedlička, tel.: 38786-4961, mail: milan.jedlicka@eon.cz.**
 6. Provádění zemních prací v ochranném pásmu kabelového vedení výhradně klasickým ručním náradím bez použití jakýchkoli mechanismů s nejvyšší opatrností, nebude-li provozovatelem zařízení stanoveno jinak.
 7. Vhodné zabezpečení obnaženého kabelu (podložení, vyvěšení, ...), aby nedošlo k jeho poškození poruchou nebo nepovolanou osobou a označení výstražnými tabulkami bude provedeno podle pokynů technika EGD. Další podmínky pro zabezpečení našeho zařízení si vyhrazujeme při vytyčení nebo po jeho odkrytí.
 8. Vyřešení způsobu provedení souběhů a křížení výše zmíněné akce s rozvodným zařízením musí odpovídat příslušným ČSN.
 9. Přizvání technika EGD ke kontrole křížovatek a souběhů před záhozem výkopu. O kontrole bude proveden zápis do montážního nebo stavebního deníku. Při nedodržení této podmínky budou poruchy, vzniklé na zařízení, odstraňovány na náklady investora stavby.
 10. Po dokončení musí stavba z pohledu ochrany před provozními a poruchovými vlivy distribuční soustavy odpovídat příslušným normám, zejména PNE 33 3301, PNE 33 3302, PNE 34 1050, ČSN EN 50 341-1, PNE 33 0000-1, ČSN EN 50 522, ČSN EN 61 936-1, ČSN 73 6005.
 11. Po dokončení stavby připomínáme, že v OP distribučního zařízení je dále zakázáno:
 - a) zřizovat bez souhlasu vlastníka těchto zařízení stavby či umisťovat konstrukce a jiná podobná zařízení, jakož i uskladňovat hořlavé a výbušné látky
 - b) provádět bez souhlasu jeho vlastníka zemní práce
 - c) u nadzemního vedení nechávat růst porosty nad výšku 3 m
 - d) u podzemního vedení vysazovat trvalé porosty a přejíždět vedení bez

- ochranných prvků mechanizmy o celkové hmotnosti nad 6 t.
12. V projektové dokumentaci a při stavbě budou respektovány podmínky uvedené ve sdělení č. 26320955, k existenci zařízení distribuční soustavy ve vlastnictví a provozování EGD a k podmínkám činnosti v jeho blízkosti, s platností do 21.06.2026.
 13. Veškerá stavební činnost v OP distribučního a sdělovacího zařízení bude před jejím zahájením konzultována s příslušným správcem zařízení (kontakty na správce zařízení jsou uvedeny v závěru tohoto vyjádření), který stanoví bezpečnostní opatření pro práce v OP příslušného rozvodného zařízení dle platné ČSN EN 50 110-1.
 14. Veškeré práce s mechanizací, jejichž části se za provozu mohou přiblížit k vodičům v OP nadzemního vedení 22 kV a výkopové práce v OP podzemního vedení 22 kV, je nutno provádět za beznapěťového stavu vedení a vypnutí objednejte nejméně 25 kalendářních dnů předem. Práce s mechanizací v OP vedení 110 kV je nutno provádět za beznapěťového stavu vedení a vypnutí objednejte nejpozději do 10. dne předchozího měsíce.
 15. Dovolujeme si také upozornit, že investor stavby hradí náklady na dodatečné úpravy stávajícího zařízení distribuční soustavy, které jsou vyvolané stavbou. Jedná se např. o ochranu podzemního vedení přiložením dodatečné chráničky v místě vjezdů apod.

Kontakty správců zařízení:

Správce sdělovacího vedení:

Vojtěch Vach, tel.: 38786-4963, mail: vojtech.vach@eon.cz

Kontakty provozovatelů zařízení:

Provozovatel VN, NN:

Jiří Šonka, tel.: 56531-4422, mail: jiri.sonka@egd.cz

V případě nedodržení podmínek, stanovených v tomto vyjádření, nedodržení vzdáleností a dalších ustanovení souvisejících norem a právních předpisů, v platném znění, nesouhlasíme po ukončení stavby s její kolaudací; v krajním případě může takové nedodržení vést až k nařízení odstranění stavby

S přátelským pozdravem

EG.D, a.s.



EG.D, a.s.
Lidická 1873/36, Černá Pole, 602 00 Brno

001



EG.D, a.s., Lidická 1873/36, Černá Pole, 602 00 Brno

WAY project s.r.o.
Jana Prágrová
Jarošovská 1126/II
37701 Jindřichův Hradec

Pelhřimov 21.06.2024

**Vyjádření o existenci zařízení distribuční soustavy (plyn) ve vlastnictví
EG.D, a.s. a podmínkách práce v jeho blízkosti**

Investor stavby: Město Pelhřimov
Název stavby: Rekonstrukce chodníku a veřejného osvětlení v ul.
Průběžná, Pelhřimov
Místo stavby: KÚ Pelhřimov (718912), žadatelem vyznačené
zájmové území

Toto vyjádření slouží pro informaci o stávajícím zařízení distribuční soustavy plynu, vlastněném a provozovaném společností EG.D, a.s., a **není** vyjádřením pro územní a stavební řízení.

V zájmovém území výše uvedené stavby se nachází:

Plynovod STL
Plynovod NTL

Ke stavbě a činnosti v ochranných pásmech plynárenského zařízení a ke stavbě v bezpečnostních pásmech vysokotlakých plynárenských zařízení je investor povinen zajistit si písemný souhlas ve smyslu § 68 odst. 4 a § 69 odst. 3 zákona č. 458/2000 Sb. o podmínkách podnikání a výkonu státní správy v energetických odvětvích, v platném znění.

Souhlas se stavbou a činností v ochranném pásmu a souhlas se stavbou v bezpečnostním pásmu zařízení distribuční soustavy plynu uděluje EG.D, a.s. (dále jen EGD). S podáním žádosti o souhlas, prosím, předložte projektovou dokumentaci stavby s podrobným zákresem a okótováním umístění stavby v ochranném, případně bezpečnostním pásmu. Žádost můžete podat elektronicky na **www.egd.cz - Souhlas s činností a stavbou v ochranném pásmu.**

Kontakty na správce zařízení jsou uvedeny v závěru tohoto vyjádření.

Dovolte, abychom Vás upozornili, že při provádění zemních nebo jiných prací, které mohou ohrozit předmětné distribuční zařízení, jste povinni dle

EG.D, a.s.

Poskytování informací k sítím
U Elektrárny 226
393 01 Pelhřimov
www.egd.cz

Ondřej Dvořák
T +420-607653381
ondrej.dvorak@egd.cz

Naše značka
07106-26320955

Sídlo společnosti:
Lidická 1873/36
Černá Pole
602 00 Brno
Společnost je zapsána
v Obchodním rejstříku
vedeném Krajským soudem
v Brně, v oddílu B, vložce 8477
IČ: 280 85 400
DIČ: CZ28085400



zákona č. 309/2006 Sb. a nařízení vlády č. 591/2006 Sb. učinit veškerá opatření, aby nedošlo ke škodám na výše uvedeném zařízení, na majetku nebo na zdraví osob zejména tím, že zajistíte:

1. Objednání přesného vytyčení distribuční sítě (trasy plynovodu) v terénu, a to nejméně 14 dnů před zahájením prací v blízkosti podzemního vedení. V případě, že nebude možné trasu plynovodu bezpečně určit pomocí vytyčovacího zařízení, je investor zemních prací povinen pro jednoznačné stanovení jeho polohy provést na určených místech a v nezbytném rozsahu ruční odkrytí plynovodu podle pokynů zaměstnanců EGD.
Vytyčení plynovodu a katodové ochrany zajistí Pavel Skalník, tel.: 56531-4481, mail: pavel.skalnik@egd.cz
2. Prokazatelné seznámení pracovníků, konajících výkopové práce, s uložením plynárenského zařízení a jejich upozornění na to, že při práci musí dbát na maximální opatrnost a v ochranném pásmu nesmí používat žádné mechanizační prostředky a nevhodné pracovní nástroje (hloubicí stroje, sbíječky apod.).
3. Při provádění stavebních prací nesmí dojít k poškození a znepřístupnění zařízení distribuční soustavy.
4. Ohlášení jakéhokoliv poškození plynárenského zařízení na telefonní číslo Poruchové linky **1239**.

Kontakty provoz sítě plynu:

Provoz sítě plynu STL, NTL:

Aleš David, tel.: 56531-4480, mail: ales.david@egd.cz

Vyjádření má platnost do 21.06.2026.

Upozorňujeme Vás na možnou polohovou odchylku vedení v přiložené situaci s informativním zákresem sítí.

Do přiložené a námi orazítkované situace jsme informativně zakreslili:

- zeleně plně podzemní vedení STL
- zeleně čárkovaně zrušené podzemní vedení STL
- oranžově plně podzemní vedení NTL
- oranžově čárkovaně zrušené podzemní vedení NTL



Při vytyčení trasy zařízení i ke kontrole před záhozem a ke všem dalším, souvisejícím jednáním předložte, prosím, toto vyjádření.

S přátelským pozdravem

EG.D, a.s.

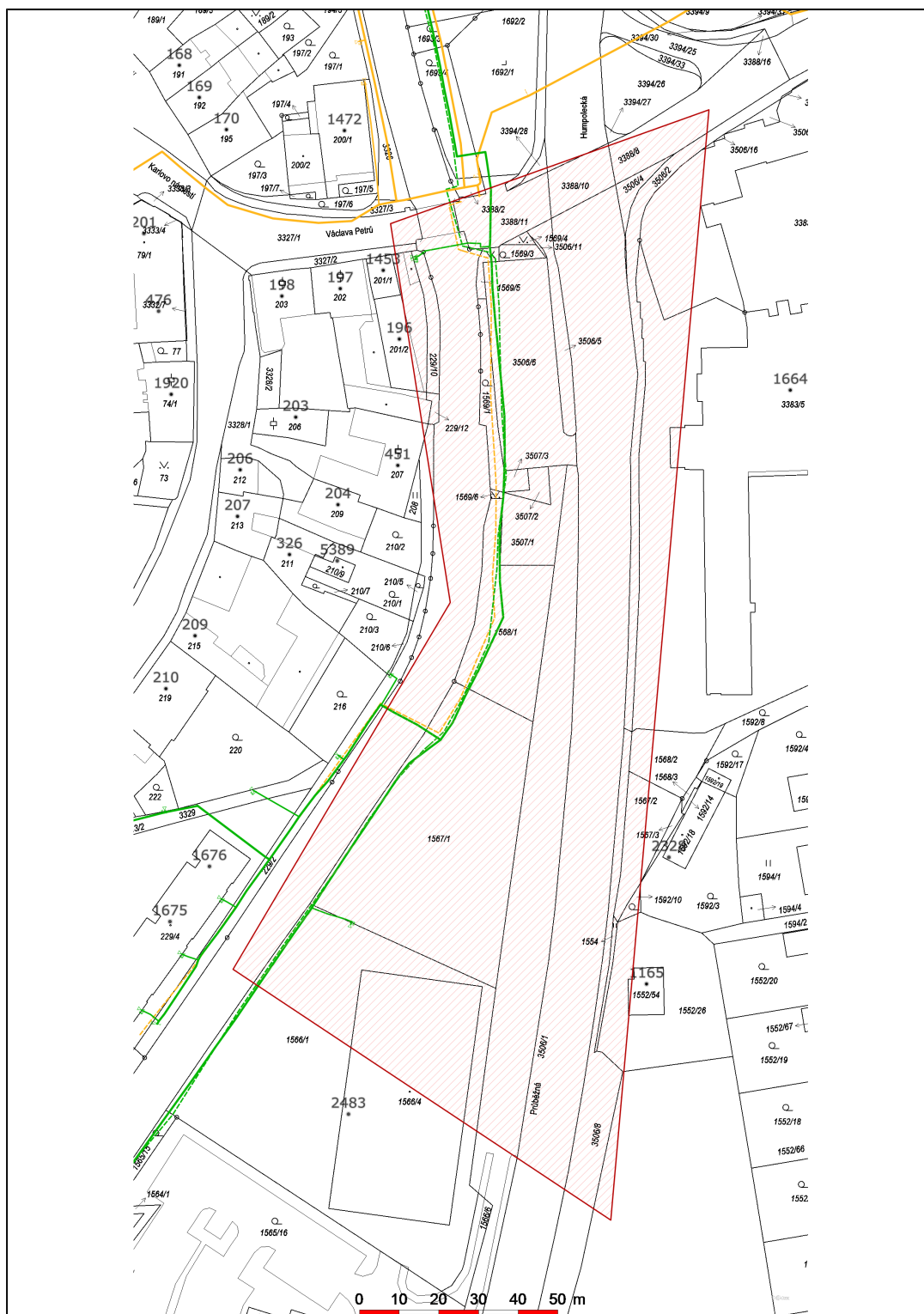


001

EG.D, a.s.
Lidická 1873/36, Černá Pole, 602 00 Brno

Příloha: Orazítkovaná situace s informativním zákresem sítí

Informativní zákres sítí **plynu** k žádosti 26320955



Datum 21.06.2024

eg.d

001

EG.D, a.s.
Lidická 1873/36, Černá Pole, 602 00 Brno

Informace o minimálních vzdálenostech a ochranných, bezpečnostních pásmech zařízení

1. Vysokotlaké plynovody do tlaku 40 barů a regulační stanice

1.1. Ochranná a bezpečnostní pásma

Dimenze DN [mm]	OP [m]	BP [m]
Do 100	4 (2)	10 (8)
100-300	4 (2)	20 (10)
300-500	4 (2)	30 (15)
500-700	4 (2)	45 (20)
Nad 700	4 (2)	65 (20)
STL RS	4	x
VTL RS	4	10

Hodnoty v závorce platí pro plynovody realizované po 1.1.2001

1.2. Nejmenší dovolené vzdálenosti mezi povrchy potrubí VTL plynovodů z oceli a podzemními vedeními technického vybavení při křížení nebo souběhu (TPG 702 04 v platném znění)

Druh vedení	Nejmenší dovolená vzdálenost [m]		
	Křížení	Souběh	
	Podskupina plynovodů *)	Podskupina plynovodů *)	
	A3, B1, B2	A3	B1, B2
Dálkovody s hořlavými kapalinami a zkapalněnými uhlovodíky	0,5	10 ¹⁾	10 ¹⁾
Kabely sdělovací	0,3 ²⁾	1,5	2
Kabely trakční a ostatní silnoproudé nn, vn	0,3 ²⁾	4 ³⁾	4 ³⁾
Potrubí vodovodní	0,3	2,5	3
Splaškové stoky, kanalizační přípojky, ostatní kovová a nekovová potrubí (bez trvalého vnitřního přetlaku)	0,3 ⁴⁾	4	4
Meliorační potrubí, dešťové stoky a zatrubněné vodní toky	0,1	neurčuje se	neurčuje se
Plynovody (neplatí pro nadzemní vedení a potrubí současně pokládána do společného výkopu) ⁵⁾	0,3	1,5	3
Ostatní kovová potrubí (s trvalým vnitřním přetlakem)	0,3	3	3
Ostatní nekovová potrubí (s trvalým vnitřním přetlakem)	0,3	3	3
Kabelovody, kolektory, teplovodní kanály apod.	0,3 ⁴⁾	5	5
¹⁾ Na 2,5 m (u A3) a na 3 m (B1, B2) je možno tuto vzdálenost snížit v případě, že izolace plynovodu je prokazatelně odolná proti působení hořlavých kapalin a kapalných uhlovodíků.			
²⁾ Kabel se ukládá do tvárnice chráničky nebo do korýtky o délce 2 m od potrubí na obě strany.			
³⁾ V odůvodněných případech je možno vzdálenost snížit až na 3 m. Při uložení kabelů do chráničky odolné proti mechanickému poškození je možno tuto vzdálenost ještě snížit u vedení nn na 0,6 m a u vn na 1 m. V uzavřených areálech plynárenských zařízení lze vést kabely nn v nejmenší vzdálenosti 1 m a kabely vn 3 m od povrchu potrubí plynovodu.			
⁴⁾ Plynovod nebo křížené vedení musí být uložen/o v chráničce přesahující vnější obrys zařízení po obou stranách 2 m. Chránička se neinstaluje, je-li nejmenší vzdálenost mezi plynovodem a stokami a kanalizačními přípojkami (mimo tlakových) větší než 1 m a je-li zároveň plynovod nad stokou a kanalizační přípojkou.			
⁵⁾ Při společném ukládání platí pro souběh plynovodů vzdálenost 0,5 m.			
*) Podskupina plynovodů A3 – vysokotlaké plynovody nad 4 bar do 16 bar včetně (VTL) Podskupina plynovodů B1 – vysokotlaké plynovody nad 16 bar do 40 bar včetně (VTL) Podskupina plynovodů B2 – vysokotlaké plynovody nad 40 bar do 100 bar včetně (VTL, resp.VVTL)			

2. Nízkotlaké a středotlaké plynovody

2.1. Ochranná pásma

Ochranné pásmo nízkotlakých a středotlakých plynovodů a plynovodních přípojek, jimiž se rozvádí plyn v zastavěném území obce, je 1 m na obě strany od půdorysu. U ostatních plynovodů a plynovodních přípojek je ochranné pásmo 2 m na obě strany od půdorysu.

2.2. Nejmenší vzdálenosti mezi povrchy potrubí NTL plynovodů (TPG 702 04 - podskupina plynovodů A1 ^{*)}, STL plynovodů (TPG 702 04 - podskupina plynovodů A2 ^{*)} a podzemními vedeními technického vybavení při křížení nebo souběhu (v souladu s ČSN 73 6005 v platném znění)

Druh vedení	Nejmenší dovolená vzdálenost [m]			
	Křížení		Souběh	
	NTL plynovod	STL plynovod	NTL plynovod	STL plynovod
Silové kabely do 1 kV	0,1 ¹⁾	0,1 ¹⁾	0,4	0,6
Silové kabely do 10 kV	0,1 ¹⁾	0,2 ¹⁾	0,4	0,6
Silové kabely do 35 kV	0,1 ¹⁾	0,2 ¹⁾	0,4	0,6
Silové kabely do 220 kV	0,3 ²⁾	0,7 ²⁾	0,4	0,6 ⁵⁾
Sdělovací kabely	0,1	0,1	0,4	0,4
Plynovody s přetlakem do 0,05 bar	0,1	0,1	0,4	0,4
Plynovody s přetlakem do 4 bar	0,1	0,1	0,4	0,4
Vodovodní sítě a přípojky	0,15	0,15	0,5 ⁶⁾	0,5
Tepelné sítě	0,1 ³⁾	0,1	0,5	0,5
Kabelovody	0,1 ³⁾	0,1	0,4	1,0
Stokové sítě a kanalizační přípojky	0,5 ⁴⁾	0,5	1,0 ⁶⁾	1,0
Potrubní pošta	0,1	0,1	0,4	0,4
Kolektor	0,1 ³⁾	0,1	0,4	1,0
Koleje tramvajové dráhy	1,0	1,0	1,2	1,2
¹⁾ Platí pro kabel v chráničce přesahující plynovod na každou stranu o 1 m. Pro kabel bez ochranného krytu se zvětšují vzdálenosti takto: při křížení NTL plynovodu s kabely do 35 kV na 0,4 m; při křížení STL plynovodu s kabely do 10 kV na 1,0 m a s kabely do 35 kV na 1,5 m.				
²⁾ Platí pro kabely vvn uložené pod plynovodem v chráničkách zasypaných vrstvou písku tloušťky nejméně 0,3 m a pokrytou dvěma vrstvami ochranných krycích desek v délce přesahující místo křížení nejméně 1 m u NTL plynovodu a 2 m u STL plynovodu. Správci vedení musí individuálně projednat protikorozi opatření.				
³⁾ Je-li tepelné vedení v ochranném tělese se vzduchovou mezerou nebo jde-li o kabelovod či kolektor, je nutno plynovod opatřit chráničkou přesahující druhé vedení na každou stranu nejméně o 1 m.				
⁴⁾ Křížuje-li plynovod stokové potrubí v menší vzdálenosti než 0,5 m, minimálně však 0,15 m, opatří se plynovod z oceli trojnásobnou izolací přesahující stokové potrubí na každou stranu minimálně o 1 m, přičemž izolace musí vyhovovat jiskrové zkoušce pro zkušební napětí 25 kV; plynovod z PE se opatří chráničkou přesahující stokové potrubí na každou stranu minimálně o 1 m. Je též možné uložit do chráničky křížené potrubí, přičemž chránička tohoto potrubí musí přesahovat vnější obrys plynovodu na každé straně minimálně o 1 m.				
⁵⁾ Protikorozi opatření musí individuálně projednat správci vedení.				
⁶⁾ Při souběhu obou vedení lze vzdálenost snížit po dohodě se správci vedení na 0,4 m.				
^{*)} Podskupina plynovodů A1 – nízkotlaké plynovody do 0,05 bar včetně (NTL) Podskupina plynovodů A2 – středotlaké plynovody nad 0,05 bar do 4 bar včetně (STL)				

3. Zařízení katodové ochrany

Ochranné pásmo kabelů katodové ochrany je 1 m na každou stranu od půdorysu.



EG.D, a.s., Lidická 1873/36, Černá Pole, 602 00 Brno

WAY project s.r.o.
Ing. Pavla Jirků
Jarošovská 1126/II
37701 Jindřichův Hradec

Pelhřimov, 16.10.2024

Vyjádření k žádosti o souhlas se stavbou a činností v ochranném pásmu zařízení distribuční soustavy plynu ve vlastnictví EG.D, a.s.

Toto vyjádření slouží pro potřeby řádného umístění, výstavby a užívání stavby a je vyjádřením pro řízení o povolení záměru.

Předložili jste nám žádost o vyjádření ke stavbě a činnosti v ochranném pásmu:

Plynovod STL
Plynovod NTL

Název stavby: Rekonstrukce chodníku a veřejného osvětlení v ul. Průběžná, Pelhřimov

Místo stavby: KÚ Pelhřimov (718912), žadatelem vyznačené zájmové území

Souhlasíme s provedením výše uvedené akce v ochranném pásmu zařízení distribuční soustavy plynu při splnění těchto podmínek:

1. V ochranném pásmu plynového zařízení budou při realizaci stavby/činnosti dle uděleného souhlasu přiměřeně dodrženy podmínky dle § 68 odst. 3 zák. č. 458/2000 Sb., energetický zákon, v platném znění, kde se konstatuje, že v ochranných pásmech plynových zařízení je zakázáno provádět činnosti, které by ve svých důsledcích mohly ohrozit toto zařízení, jeho spolehlivost a bezpečnost provozu.
2. Zakreslení plynárenského zařízení, vyskytujícího se v zájmovém území, do všech vyhotovení prováděcí dokumentace a jeho vyznačení dobře viditelným způsobem přímo v terénu. Jedná se zejména o místa křížení či souběhu trasy vedení s trasou pohybu mechanizace, s trasou vedení výkopů a podobně tak, aby pracující na staveništi byli o hranicích ochranného pásma trvale informováni.
3. Objednání přesného vytyčení distribuční sítě (trasy plynovodu) v terénu, a to nejméně 14 dnů před zahájením prací v blízkosti podzemního vedení. V případě, že nebude možné trasu plynovodu bezpečně určit

EG.D, a.s.

Poskytování informací k
sítím
U Elektrárny 226
393 01 Pelhřimov
www.egd.cz

Ondřej Dvořák
T +420-607653381
ondrej.dvorak@egd.cz

Naše značka
07106-27138258

Sídlo společnosti:
Lidická 1873/36
Černá Pole
602 00 Brno
Společnost je zapsána
v Obchodním rejstříku
vedeném Krajským soudem
v Brně, v oddílu B, vložce 8477
IČ: 280 85 400
DIČ: CZ28085400

pomocí vytyčovacího zařízení, je investor zemních prací povinen pro jednoznačné stanovení jeho polohy provést na určených místech a v nezbytném rozsahu ruční odkrytí plynovodu podle pokynů techniků EG.D, a.s. (dále jen EGD). **Vytyčení plynovodu a katodové ochrany zajistí Pavel Skalník, tel.: 56531-4481, mail: pavel.skalnik@egd.cz.**

4. Prokazatelné seznámení pracovníků, konajících výkopové práce, s uložením plynárenského zařízení a jejich upozornění na to, že při práci musí dbát na maximální opatrnost a v ochranném pásmu nesmí používat žádné mechanizační prostředky a nevhodné pracovní nástroje (hloubicí stroje, sbíječky apod.).
5. Pokud technické řešení stavby vyžaduje v blízkosti podzemního plynárenského zařízení použít tzv. podvrt (protlak), je povinností investora stavby požádat o stanovení podmínek, za kterých může být podvrt zrealizován. Podmínky stanoví místně příslušný technik EGD, viz kontakty správců zařízení níže.
6. Provádění vlastních výkopových prací a zásypu v souladu s ČSN 73 3055 a ČSN 73 6133 (NTP a STP - zapískování potrubí, materiál bez ostrých hran, VTP – zásyp prosátou zeminou nebo kopaným pískem).
7. Vhodné zabezpečení odkrytého plynovodu a souvisejícího zařízení do doby zásypu, aby nedošlo k jeho poškození. Další podmínky pro zabezpečení našeho zařízení si vyhrazujeme při vytyčení nebo po jeho odkrytí.
8. Vyřešení způsobu provedení případných křížovatek a souběhů uvažované stavby s plynárenským zařízením v projektové dokumentaci musí odpovídat ČSN 73 6005, ČSN EN 1594, ČSN EN 12 007 – 1,2,3,4,5, TPG 702 04, TPG 702 01, ČSN EN 12 186, TPG 605 02, TPG 920 21 a souvisejícím předpisům pro umísťování objektů a provádění zemních prací.
9. Přizvání technika EGD ke kontrole křížovatek a souběhů před záhozem výkopu. O kontrole bude proveden zápis. Při nedodržení této podmínky budou poruchy, vzniklé na zařízení, odstraňovány na náklady investora stavby.
10. Po skrytí stávajícího terénu nad plynovodem, před navezením nových konstrukčních vrstev, budou přizváni technici EGD správy sítě plynu ke kontrole neporušenosti sítí. O kontrole bude proveden zápis.
11. Po konečných úpravách nad plynovodem nesmí dojít ke snížení ani navýšení nivelety terénu.
12. Řešení případných přeložek plynárenského zařízení dle § 70 zákona 458/2000 Sb., energetický zákon, v platném znění, po předchozí dohodě s technikem EGD.
13. Uhrazení veškerých nákladů na práce, vyvolané stavbou, investorem akce, není-li písemnou dohodou stanoveno jinak.

14. V projektové dokumentaci a při stavbě budou respektovány podmínky, uvedené ve Sdělení č. 26320955, k existenci zařízení distribuční soustavy ve vlastnictví a provozování EGD a podmínkách činnosti v jeho blízkosti, s platností do 21.06.2026,
15. Neprodlené ohlášení jakéhokoliv poškození plynárenského zařízení v provozování EGD na telefonní číslo Poruchové linky 1239.

Kontakty provoz sítě plynu:

Provoz sítě plynu STL, NTL:

Aleš David, tel.: 56531-4480, mail: ales.david@egd.cz

V případě nedodržení podmínek, stanovených v tomto vyjádření, nedodržení vzdáleností a dalších ustanovení souvisejících norem a právních předpisů, v platném znění, nesouhlasíme po ukončení stavby s její kolaudací; v krajním případě může takové nedodržení vést až k nařízení odstranění stavby

S přátelským pozdravem

EG.D, a.s.



EG.D, a.s.

Lidická 1873/36, Černá Pole, 602 00 Brno

001

Jana Prágrová
WAY project s.r.o.
Jarošovská 1126
377 01 Jindřichův Hradec

Číslo jednací 2202414526

Datum 21.6.2024

Vyřizuje Hana Tintěrová

telefon

e-mail Hana.Tinterova@cdt.cz

Věc:

Vyjádření k existenci sítí elektronických komunikací - Souhlas se stavbou

Název stavby: **Rekonstrukce chodníku a veřejného osvětlení v ul. Průběžná, Pelhřimov**

V zájmovém území určeném a vyznačeném žadatelem **se nenachází** prostředky sítí elektronických komunikací v **majetku ČD - Telematiky a.s.** nebo v **majetku jiných vlastníků**, kteří pověřili správou svých sítí elektronických komunikací ČD - Telematiku a.s. a zájmové území nezasahuje do ochranného pásma těchto sítí dle §102 zák. č.127/2005 Sb., o elektronických komunikacích.

Vyjádření k prostředkům sítí elektronických komunikací Správy železnic s.o. ve správě ČD - Telematiky a.s. vám bude vyhotoveno samostatně.

Na základě předložených dokladů a vzhledem ke vzájemné poloze průběhu sítí elektronických komunikací v majetku ČD - Telematiky a.s. nebo v majetku jiných vlastníků, kteří pověřili správou svých sítí elektronických komunikací ČD - Telematiku a.s. a území přímo ovlivněného stavebními pracemi udělujeme **SOUHLAS** k vydání jakéhokoliv správního rozhodnutí dle zákona 183/2006 Stavební zákon a následně s provedením prací v blízkosti prostředků sítí elektronických komunikací ve správě nebo majetku ČD - Telematiky a.s.

Vyjádření pozbývá platnosti dne 21.6.2026

Počet příloh: 1

ČD - Telematika a.s.
Pernerova 2819/2a
130 00 Praha 3

Žádost je možné podávat elektronicky na vyjadreni.cdt.cz nebo e-mailem na helpdesk@cdt.cz.

www.cdt.cz



Jana Prágrová
WAY project s.r.o.
Jarošovská 1126
377 01 Jindřichův Hradec

Číslo jednací 3202414526

Datum 26.6.2024

Vyřizuje Ludmila Dvořáková

telefon +420 972 544 422

e-mail Ludmila.Dvorakova@cdt.cz

Věc:

Vyjádření k existenci sítí elektronických komunikací - Souhlas se stavbou

Název stavby: **Rekonstrukce chodníku a veřejného osvětlení v ul. Průběžná, Pelhřimov**

V zájmovém území určeném a vyznačeném žadatelem **se nenachází** prostředky sítí elektronických komunikací v majetku **Správy železnic s.o. ve správě ČD - Telematiky a.s.** a zájmové území nezasahuje do ochranného pásma těchto sítí dle §102 zák. č. 127/2005 Sb., o elektronických komunikacích.

Vyjádření k prostředkům sítí elektronických komunikací v majetku ČD - Telematiky a.s. nebo v majetku jiných vlastníků, kteří pověřili správou svých sítí elektronických komunikací ČD - Telematiku a.s., vám bude vyhotoveno samostatně.

Na základě předložených dokladů a vzhledem ke vzájemné poloze průběhu sítí elektronických komunikací v majetku Správy železnic s.o. ve správě ČD - Telematiky a.s. a území přímo ovlivněného stavebními pracemi udělujeme **SOUHLAS** k vydání jakéhokoliv správního rozhodnutí dle zákona 183/2006 Stavební zákon a následně s provedením prací v blízkosti prostředků sítí elektronických komunikací v majetku Správy železnic s.o. ve správě ČD - Telematiky a.s.

Vyjádření pozbývá platnosti dne 26.6.2026

Počet příloh: 1

ČD - Telematika a.s.
Pernerova 2819/2a
130 00 Praha 3

Žádost je možné podávat elektronicky na vyjadreni.cdt.cz nebo e-mailem na helpdesk@cdt.cz.

www.cdt.cz



Jana Prágrová
WAY project s.r.o.
Jindřichův Hradec

Váš dopis značky / ze dne	Naše značka	Vyřizuje	Pelhřimov
/ 21.06.2024	692	F. Kočí	21.06.2024

Věc: Vyjádření k technické infrastruktuře - **Rekonstrukce chodníku a veřejného osvětlení v ul. Průběžná, Pelhřimov**

V zájmovém území vyznačené v situaci se **nenachází** žádné zařízení v našem majetku nebo správě. S předloženou stavbou souhlasíme bez dalších připomínek.

Toto vyjádření je platné po dobu dvou let.

S přátelským pozdravem

František Kočí

Vedoucí technického úseku

IROMEZ s.r.o.

člen skupiny ENETIQA

POD NÁSPEM 2005, 393 01 Pelhřimov

Mob.+420 602 611 941

Tel. 565 349 21

e-mail: frantisek.koci@enetiga.cz

www.iro.enetiga.cz

Na vědomí

Eva Fialová, +420 727 946 650, eva.fialova@enetiga.cz



IROMEZ s.r.o.
Pod Náspem 2005, 393 01 Pelhřimov
DIČ: CZ24707341



Vy izuje: Rudolf Cífka

íslo jednací: V2/121/24

E-mail/telefon: cífka@pelhrimovska.cz / 602 464 708

V Pelhřimov dne: 21.06.2024

Žadatel: WAY project s.r.o.

Kontakt:

wayproject@wayproject.cz;

Název stavby: Rekonstrukce chodníku a veřejného osvětlení v ul.
Průběžná, Pelhřimov

Tímto Vám oznamujeme, že ve Vámi vyznačeném zájmovém území se nachází vodovody a kanalizace v provozování společnosti Pelhřimovská vodárenská s.r.o. Ve vyznačeném území se také nacházejí vodovodní a kanalizační přípojky v soukromém vlastnictví a dešňová kanalizace do volné výpusti ve správě Města Pelhřimov – viz příloha s informativní polohou zmíněných inženýrských sítí v příslušném datovém formátu. Upozorujeme, že přesnou polohu vodovodů a kanalizací je nutné před zahájením stavby nebo projektových prací, určit vytyčením.

Upozorujeme, že se v zájmovém území vyznačeném v příloze tohoto stanoviska mohou nacházet vodovody a kanalizace, které jsou ve fázi výstavby a doposud nebyly předány společnosti k provozování. Taktéž se v zájmovém území mohou nacházet vodovody a kanalizace jiných vlastníků či správců, případně dlouhodobě nefunkční/neprovozované vodovody a kanalizace bez dostupných informací o jejich poloze a vlastnictví.

Stanovisko nelze použít jako souhlas pro realizaci nové stavby, rekonstrukci stavby nebo změny polohy stávajícího zařízení. Rovněž nenahrazuje stanovisko k projektové dokumentaci stavby.

Rozsah ochranných pásem vodovodů a kanalizací je stanoven v zákoně 274/2001 Sb., konkrétně § 23.

POSKYTOVATEL DAT NENESE ŽÁDNOU ODPOVĚDNOST ZA PŘÍSOBENÉ ŠKODY SOUVISEJÍCÍ S PŘEDANÝMI DATY, ZEJMÉNA NEODPOVÍDÁ ZA PŘESNOST A ÚPLNOST PŘEDANÝCH DAT.

Toto vyjádření má platnost po dobu jednoho roku od jeho vydání!

S pozdravem




Rudolf Cífka

vedoucí vodovodů a kanalizací

Provoz vodovodů a kanalizací

Kouřimského 2532

393 01 Pelhřimov



**PELHŘIMOVSKÁ
VODÁRENSKÁ**

Žádost o vyjádření k existenci sítí . j.: V2/121/24

Žadatel

právnícká osoba

I O: 63906601

WAY project s.r.o.

Jarošovská 1126/II, 37701, Jindřich v Hradec

Telefon: 384321494

E-mail: wayproject@wayproject.cz

Stavebník

Stavebník (investor) stejný jako žadatel - Ne

právnícká osoba

I O: 00248801

Město Pelhřimov

Pražská 2460, 39301, Pelhřimov

Telefon: 770110918

E-mail: petera.t@mupe.cz

Popis

Rekonstrukce chodníku a veřejného osvětlení

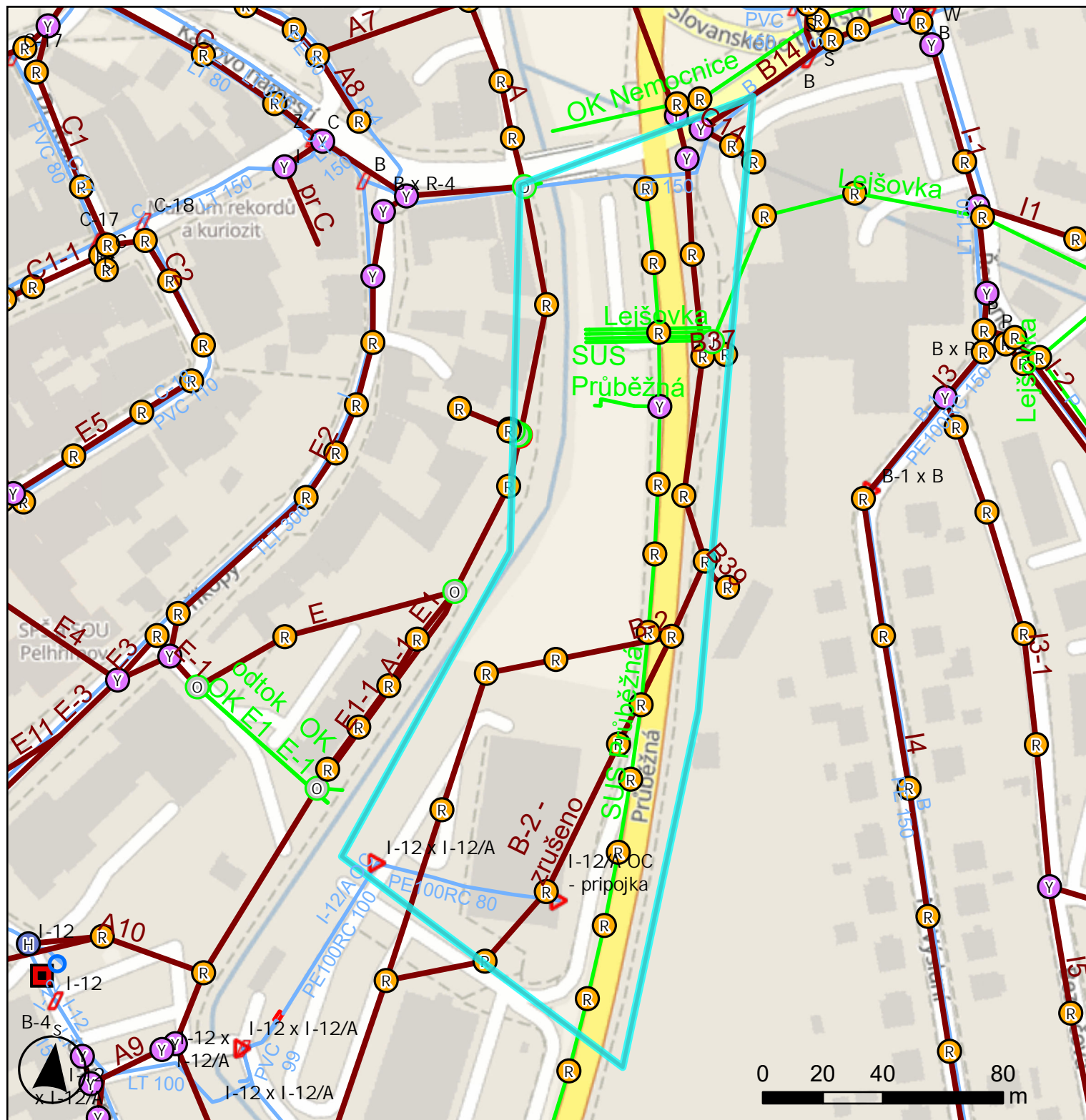
Formát výstupu: .pdf,.dgn

Žádost podána: 21.06.2024 9:17:43.485

Oblast pro výdej dat



PELHŘIMOVSKÁ
VODÁRENSKÁ



Legenda

Kanalizační potrubí

- jednotná
- oddílná deševá
- oddílná splašková
- jiná
- jiny
- m. í
- ? neidentifikovaná
- odbočka
- odlehovací
- pro odběr vzork

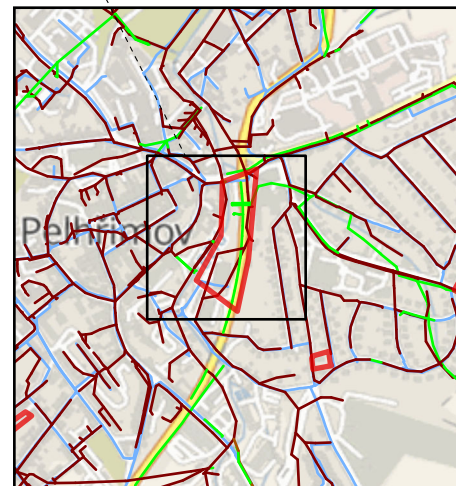
- P proplachovací
- R revizní
- Y rozdělovací/spojná
- S skluz
- H skrytá
- B slepá
- SP spadiš
- V v trati
- istící


Vodovodní potrubí

- p. ivádci
- rozvodný
- zásobní
- jiný

Vodovodní armatura

- ▶ klapka
- navrtávací pas
- ▶ tvarovka
- ventil | redukční ventil | pojistný ventil
- / soup
- jiná





odbor provozu informačních technologií a komunikací
U Nákladového nádraží 3265/10
Praha 3
130 00

Č. j. MV-95348-10/SIK5-2024

Praha 24. června 2024
Počet listů: 1
Přílohy: 0

WAY project s.r.o.,
Jarošovská 1126/II
377 01 Jindřichův Hradec

**„Rekonstrukce chodníku a veřejného osvětlení v ul. Průběžná,
Pelhřimov“**

Odbor provozu informačních technologií a komunikací Ministerstva vnitra obdržel dne 21.6.2024 Vaší žádost o stanovisko ke stavbě

„Rekonstrukce chodníku a veřejného osvětlení v ul. Průběžná, Pelhřimov“

Podle charakteru stavby není nutné posuzovat stavbu z hlediska zajištění elektromagnetické kompatibility s elektronickými (resp. radiokomunikačními) zařízeními MV ČR. Případný kontakt s podzemními sítěmi Policie ČR prosím projednejte s odborem informačních komunikací a technologií Krajského ředitelství policie kraje Vysočina v Jihlavě.

Ivan Hrečka
Odbor provozu
informačních technologií a
komunikací

Vyřizuje: Ivan Hrečka
tel. č.: 974846658
e-mail: ivan.hrecka@mvr.cz



Dne: 25. 6. 2024

Vaše značka:

WAY project s.r.o.

**Naše
značka:** **RSD-285183/2024-2**

Jarošovská 1126
37701
Jindřichův Hradec - Jindřichův Hradec II

Vyřizuje: Hujková Alice
tel.: +420954909636
e-mail: alice.hujkova@rsd.cz

Rekonstrukce chodníku a veřejného osvětlení v ul. průběžná, Pelhřimov
vyjádření k existenci sítí technické infrastruktury

Ředitelství silnic a dálnic s.p. byla doručena Vaše žádost o vyjádření k existenci sítí technické infrastruktury v rámci připravované rekonstrukce chodníku a veřejného osvětlení v ul. Průběžná v Pelhřimově.

V zájmovém území se nachází stávající silniční dešťová kanalizace a retenční nádrž, která vyúsťuje do řeky Bělé (viz příloha). Zákres v digitální (vektorové) formě nemáme bohužel k dispozici.

S pozdravem

Digitálně podepsal
Ing. Aleš Kratina
Ředitelství silnic a dálnic s. p.
25.06.2024 20:14:20



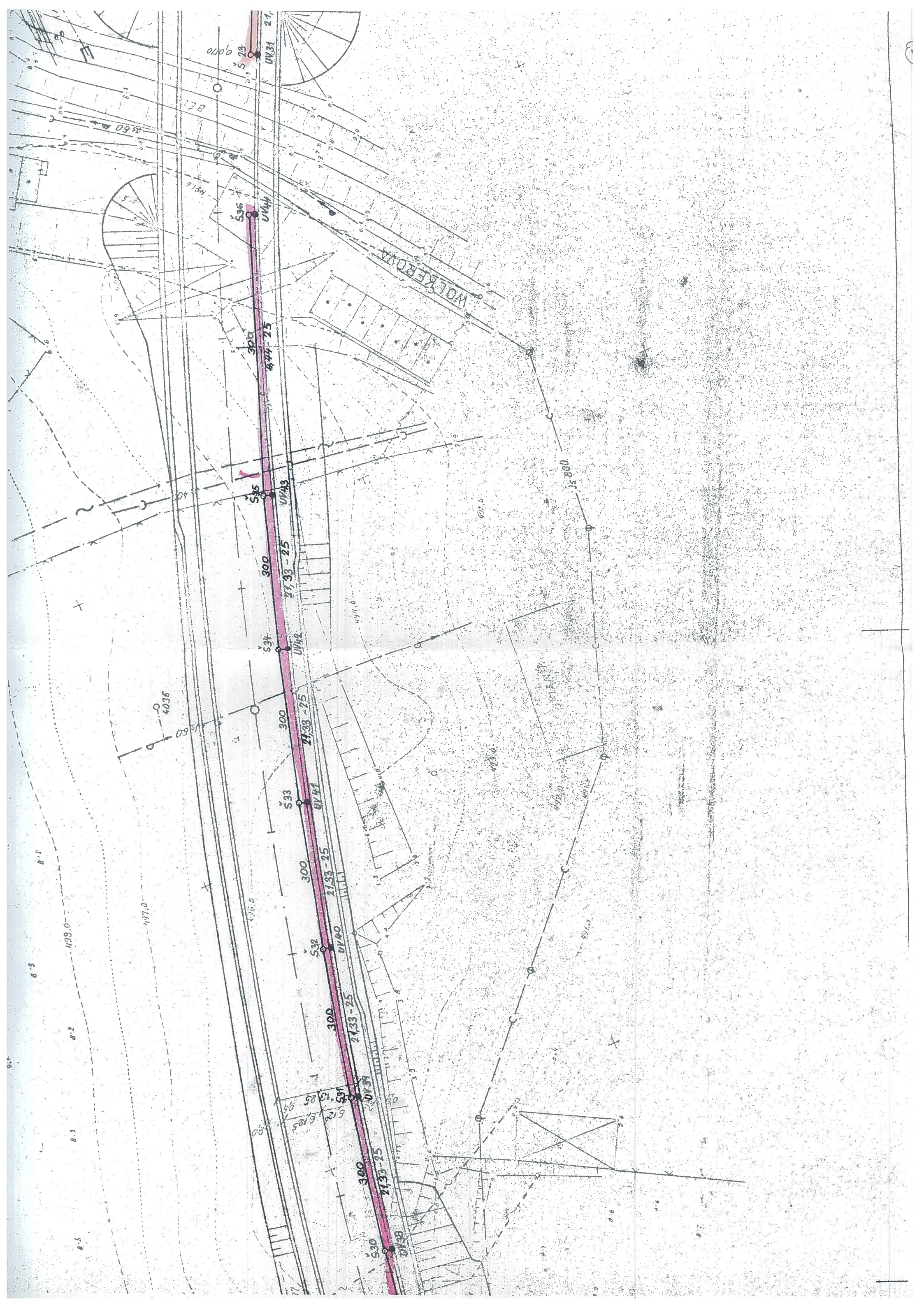
Ing. Aleš Kratina
ředitel Správy Jihlava



HOTEL.
2540

STOKA "B" 0.6

STOKY "A" B





Dne: 22. 10. 2024

Vaše značka:

WAY project s.r.o.

Naše značka: RSD-408923/2024-2

Jarošovská 1126
37701
Jindřichův Hradec - Jindřichův Hradec II

Vyřizuje: Kružík Pavel
tel.: 954909627
e-mail: pavel.kruzik@rsd.cz

Rekonstrukce chodníku a veřejného osvětlení v ul. Průběžná, Pelhřimov

vyjádření k projektové dokumentaci ve stupni DSP, PDPS

Ředitelství silnic a dálnic s. p., Správa Jihlava byla doručena Vaše žádost o vyjádření k předložené projektové dokumentaci pro stavbu „Rekonstrukce chodníku a veřejného osvětlení v ul. Průběžná, Pelhřimov“.

K žádosti byla předložena projektová dokumentace ve stupni DSP, PDPS, jejímž zpracovatelem je WAY project s.r.o., Jarošovská 1126/II, 377 01, Jindřichův Hradec.

Investorem stavby je Město Pelhřimov.

Na základě Vaší žádosti Vám sdělujeme, že Ředitelství silnic a dálnic s. p., Správa Jihlava jako organizace s právem hospodaření s majetkem státu - silnicemi I. třídy v kraji Vysočina souhlasí s rekonstrukcí chodníku a veřejného osvětlení v ul. Průběžná v Pelhřimově. Stavba se nachází podél silnice I/34 vpravo ve směru na Jindřichův Hradec v úseku cca 83,955 – 84,130 (provozní staničení sil. I/34). Začátek stavby je na konci přechodu pro chodce za křižovatkou s ulicí Václava Petrů a konec na začátku odbočovacího pruhu směrem do Billy. Celková délka stavebních úprav je 175,24m. Stavbou dochází k dotčení pozemku pod chodníkem 3506/5 v k.ú. Pelhřimov ve vlastnictví České republiky, s právem hospodaření s majetkem státu Ředitelství silnic a dálnic s. p.

V rámci opravy budou osazeny nové obruby a provedena nová konstrukce chodníku v šířce 2 m. Na vozovce je podél silničních obrubníků navržena povrchová úprava o šířce 0,25 m, v místě autobusové zastávky je podél silničního obrubníku navržen kontrastní pás šířky 0,30 m z hladké betonové dlažby přírodní barvy. Linie obrub zůstane zachována, obrusná vrstva silnice I/34 bude zaříznuta, mezi obrusnou vrstvou a obrubou bude provedena zálivka. V místě křížení s vjezdem na stávající parkoviště je navržený chodníkový přejezd délky 7,33 m. Nájezdové rampy budou opatřeny varovnými pásy z dlažby pro nevidomé. Dle dřívějšího vyjádření ŘSD bude po propojení stávajícího parkoviště a nově navrženého (dle PD Komunikace pravý běh Bělá) tento sjezd zrušen.

Dále je součástí stavby rekonstrukce veřejného osvětlení chodníku v ulici Průběžná a osvětlení přilehlého plánovaného parkoviště. Nové osvětlení je navrženo LED svítidly osazenými na nových ocelových žárově zinkovaných stožárech.

V průběhu výstavby nesmí dojít k poškození stavby silnice I/34, všech jejích součástí a příslušenství. Dále nesmí být poškozena základová patka a konstrukce portálu pro dopravní značení. Stavební práce budou probíhat za stávajícího provozu tak, aby nebyla ohrožena bezpečnost silničního provozu. Případné dopravní značení omezující provoz po dobu stavebních prací bude osazeno dle požadavků příslušného DI PČR a na náklady investora.

Pokud dojde vlivem vyvážení výkopku, popř. navážení materiálu na stavbu ke znečištění silnice, je nutné nečistoty ihned odstranit a uvést silnici do původního stavu.

V případě, že dojde k záboru stavby silnice I/34 uzavře investor s ŘSD s. p., Správa Jihlava smlouvu o pronájmu stavby silnice I. třídy a uhradí výši nájemného na předem určenou dobu. K uzavření smlouvy je nutné doložit harmonogram prací, ze kterého bude zřejmý rozsah a doba záboru stavby silnice I/34. Dále investor (zhotovitel) před zahájením stavebních prací požádá Krajský úřad Vysočina, Odbor dopravy a SH, Žižkova 57, 587 33 Jihlava o vydání zvláštního užívání.

S pozdravem

Ing. Aleš Kratina
ředitel Správy Jihlava



KRAJSKÝ ÚŘAD KRAJE VYSOČINA

Odbor informatiky

Žižkova 1882/57, 586 01 Jihlava, Česká republika

tel.: 564 602 104, e-mail: posta@kr-vysocina.cz

WAY project s. r. o. projektování
dopravních staveb

Jana Prágrová

Jarošovská 1126/II, Jindřichův Hradec
377 01

Váš dopis značky/ze dne
21. 6. 2024

Číslo jednací

Vyřizuje/telefon
Brychta / 564 602 324

Datum
25. 6. 2024

Vážená paní Prágrvá,

V rámci stavby „Rekonstrukce chodníku a veřejného osvětlení v ul. Průběžná, Pelhřimov“

DOJDE ke střetu

se SEK - krajskou optickou páteří sítí ROWANet. V příloze zasílám DGN trasy. V dané trase vlastníme pouze vlákna, vytyčení zajistí vlastník HDPE chrániček. Zemní práce v ochranném pásmu 1m budou prováděny ručně. V případě nutnosti přeložení trasy žádáme o poskytnutí projektové dokumentace k odsouhlasení.

S pozdravem

Radek Brychta
odbor informatiky
oddělení správy sítě



Servis: Vyjádření

Pro: WAY project

Vypracoval: Aleš Tvrdý

WAY project s.r.o.

Jarošovská 1126/II

377 01 Jindřichův Hradec

Vyjádření

Akce: Rekonstrukce chodníku a veřejného osvětlení v ul. Průběžná, Pelhřimov

Ve vyznačeném zájmovém území této stavby se **nachází zemní optické vedení** v naší správě.

Ve vyznačeném zájmovém území této stavby se **nachází zemní optické vedení** v majetku Města Pelhřimov.

Při provádění zemních nebo jiných prací, které mohou porušit výše uvedené optické vedení, musí být ze strany investora zajištěna veškerá opatření, aby nedošlo k jeho poškození.

Před zahájením prací bude objednáno u firmy **StaMPi spol. s r.o. (608164015)** přímé vytýčení optického kabelu..

Zemní práce v ochranném pásmu optického kabelu budou prováděny výhradně ručním výkopem a s maximální opatrností.

Jakékoliv poškození optického vedení jste povinni neprodleně ohlásit správci a zúčastnit se jednání o způsobu opravy a náhradě vzniklé škody.

Předložený situační plán vracíme zpět s informativně zakresleným optickým vedením.

V Pelhřimově 26.06.2024


Za StaMPi, spol. s r.o.

Aleš Tvrdý

správce optické sítě

Náhled optických tras v okolí:
RŮŽOVÁ - HDPE TRUBKA MAN 40/33, 5xMT10/8
HNĚDÁ - PILÍŘ / ŠACHTA – OPTICKÁ SPOJKA
FIALOVÁ – TRASA STAMPI





Město Pelhřimov

Odbor hospodářský

WAY project, s.r.o.
Jana Prágrová
Jarošovská 1126/II
37701 Jindřichův Hradec

VÁŠ DOPIS ZNAČKY / ZE DNE
/

ČÍSLO JEDNACÍ
MPe/OH/386/2024-2

POČET LISTŮ / PŘÍLOH
1/1

VYŘIZUJE
M. Hotovec,
tel. 565 351 476
hotovec.m@mupe.cz

PELHŘIMOV
26. června 2024

Vyjádření k technické infrastruktuře

K Vaší žádosti ve věci existence inženýrských sítí ve vlastnictví Města Pelhřimov pro akci „Rekonstrukce chodníku a veřejného osvětlení v ul. Průběžná, Pelhřimov“ sdělujeme, že bližší informace k jejich existenci v místě navrhované stavby Vám podají správci, tj. Pelhřimovská vodárenská s.r.o. (<https://www.pelhrimovska.cz/vyjadreni-k-existenci-siti>), jako správce dat vodovodní a kanalizační sítě a Technické služby města Pelhřimova, p.o., jako správce veřejného osvětlení, místních komunikací a veřejné zeleně. Ve vyznačeném zájmovém území se nachází městská datová a komunikační infrastruktura (MAN Pelhřimov). V příloze zasíláme situaci s informativním zákresem trasy MAN Pelhřimov.

Platnost tohoto vyjádření končí rok po jeho vystavení.

S pozdravem

MĚSTO PELHŘIMOV
HOSPODÁŘSKÝ ODBOR
ÚSEK TECHNICKO SPRÁVNÍ
①

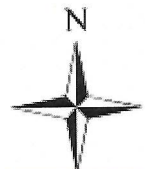
Ing. Milan Hotovec
Odbor hospodářský
MěÚ Pelhřimov

příloha: situace s informativním zákresem trasy MAN Pelhřimov

Trasa MaN Město trasa

- bezdrátová
- optická

ZÁJMOVÉ ÚZEMÍ STAVBY



EGIS
PELHŘIMOV

OIKT/2024

0 12,5 25 50
m



Došlo dne 02.07.2024
985/24-K/Z-S-Še

PRO SPOLEČNOST

15

Vyřizuje: Dundáček Petr

E-mail: petr.dundacek@t-mobile.cz

WAY project s.r.o.
Jana Prágrova
Jarošovská 1126/II
377 01 Jindřichův Hradec

Naše značka: **E37580/24**

V Praze dne: **30.6.2024**

Vyjádření a stanovení podmínek pro udělení souhlasu s umístěním stavby v ochranném pásmu sítě technické infrastruktury (TI) společnosti T-Mobile Czech Republic a.s.

Vydané podle § 101 ZÁKONA Č. 127/2005 Sb., o elektronických komunikacích a o změně některých souvisejících zákonů (zákon o elektronických komunikacích – dále jen ZEK), ve znění pozdějších předpisů a §161 zákona č. 183/2006 Sb., o územním plánování a stavebním řádu (stavební zákon) či dle dalších příslušných právních předpisů

Věc: Rekonstrukce chodníku a veřejného osvětlení v ul. Průběžná, Pelhřimov

Stupeň: Sloučené územní a stavební řízení

Na základě předložených projektových podkladů dáváme **souhlasné stanovisko k vydání Územního souhlasu / rozhodnutí (Stavebního povolení) a následně souhlas s realizací stavby.**

Dle předložených dokladů nedojde ke kolizi s technickou infrastrukturou společnosti

T-Mobile Czech Republic a.s.

Toto stanovisko má platnost 1 rok a nelze prodloužit. Po uplynutí platnosti zadejte žádost o nové stanovisko na:
<https://ochranasiti.t-mobile.cz/vyjadreni/>

T-Mobile
T-Mobile Czech Republic a.s.
Tomíčkova 2144/1
148 00 Praha 4
IČ 649 49 681, DIČ CZ64949681

Ochrana sítí

Technologický úsek

V další komunikaci nebo požadavku doplňujících dotazů, uvádějte do „Předmětu“ e-mailu vždy číslo jednací.



Příloha č. 1

Rekapitulace žádosti o vyjádření k existenci sítě elektronických komunikací

Číslo žádosti: **E37580/24**
Název stavby /akce: **Rekonstrukce chodníku a veřejného osvětlení v ul. Průběžná, Pelhřimov**
Datum podání žádosti: **21.6.2024**
Důvod žádosti: **Sloučené územní a stavební řízení**
Popis jiného důvodu žádosti:
Poznámka: **včetně veřejného osvětlení**

Žadatel

Firma / organizace: **WAY project s.r.o.**
IČ: **63906601**
DIČ:
Kontaktní osoba: **Jana Prágrová**
Adresa: **Jarošovská 1126/II**
Město / obec: **Jindřichův Hradec**
PSČ: **377 01**
Stát:
E-mail: **wayproject@wayproject.cz**
Telefonní číslo: **384321494**

Stavebník

Firma / organizace: **Město Pelhřimov**
Kontaktní osoba: **Ing. Tomáš Petera**
Adresa: **Masarykovo náměstí 1, 39301 Pelhřimov**
Město / obec: **Pelhřimov**
PSČ: **39301**
Stát:
E-mail: **petera.t@mupe.cz**
Telefonní číslo: **770110918**

Stavba

Výška nad terénem (metry): **12 m**
Projektant: **WAY project s.r.o., Jindřichův Hradec**
Druh stavby: **Dopravní infrastruktura - komunikace, chodníky, cyklostezky apod**
Hodnota projektu: **0 mil. Kč**
Měsíc zahájení stavby:
Měsíc ukončení stavby:

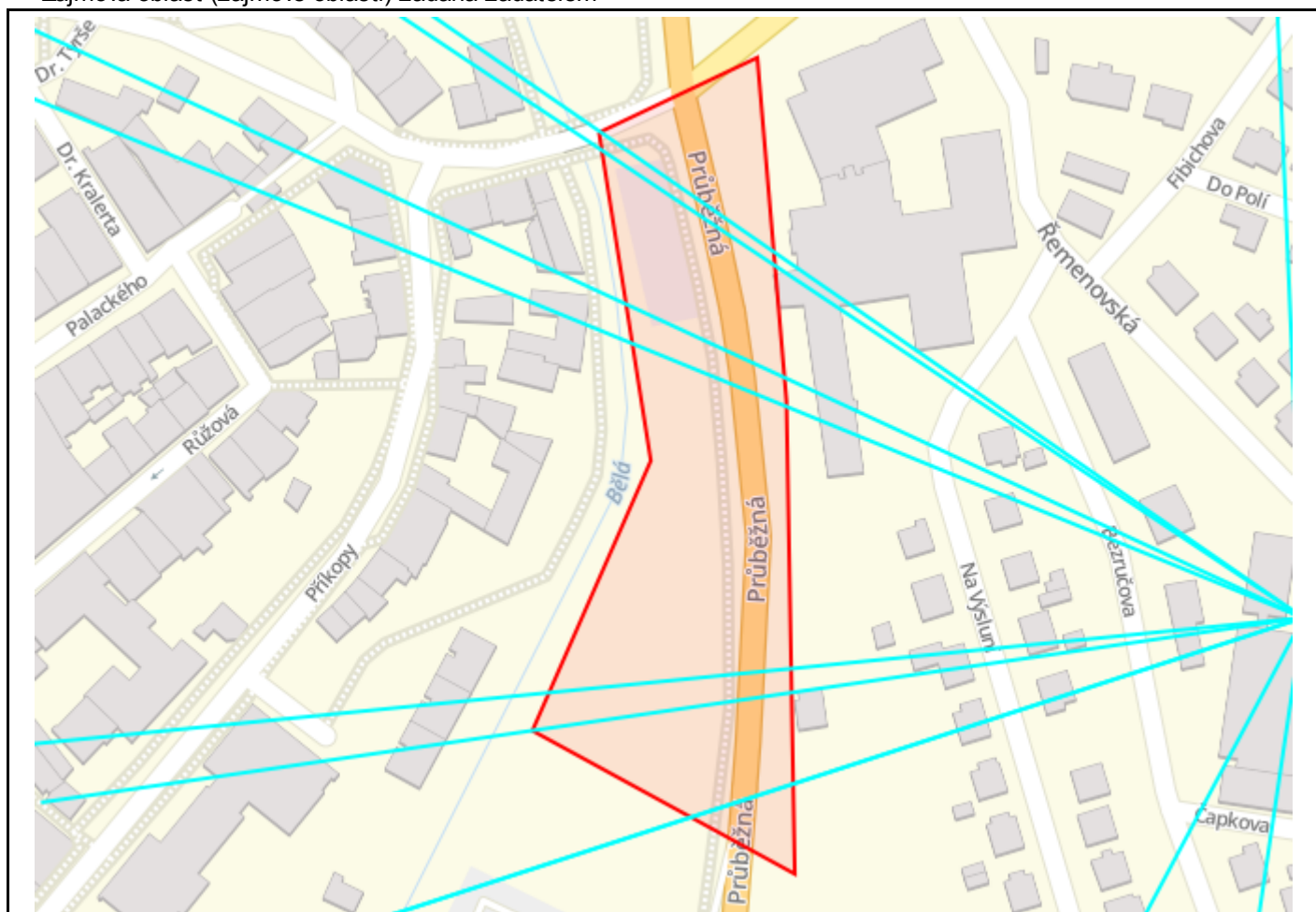
Odeslání stanoviska

E-mail: **wayproject@wayproject.cz**

Příloha č. 2

Situační plánek

Zájmová oblast (zájmové oblasti) zadaná žadatelem



Legenda:

	Optické trasy TMCZ 1		Optické trasy sítě PASNET		Elektro trasy NN
	Optická technologie TMCZ 1		Optická technologie sítě PASNET		Elektro technologie NN
	Základnové stanice		Základnové stanice s elektropřípojkou		Základnové stanice s plánované
			Body sítě		

Druhy sítí:

	Geodeticky zaměřené		Přibližný průběh		Plánovaný průběh		Nadzemní vedení
--	---------------------	--	------------------	--	------------------	--	-----------------

Geometrie zájmové oblasti (zájmových oblastí) žádosti ve formátu WKT a souřadnicovém systému S-JTSK. Zkopírováním textu lze geometrii zobrazit v jakémkoli softwaru podporujícím formát WKT.

POLYGON((-694818.55283182 -1122855.16585257,-694764.143640866 -1122837.42074313,-694768.753211222 -1122949.66275445,-694785.456928514 -1123103.19952415,-694864.696677989 -1123046.03477517,-694815.219901471 -1122963.52609504,-694818.55283182 -1122855.16585257))

Sekce majetková Ministerstva obrany
odbor ochrany územních zájmů a státního odborného dozoru
Tychonova 1, Praha 6, PSČ 160 01, datová schránka hjyaavk

Čj. MO 531647/2024-1322
Sp.zn. 180118/2024-1322/OÚZBR

Brno 1. července 2024

WAY project s.r.o. projektování dopravních staveb
ID g2pbq4z
Jarošovská 1126/II
377 01 Jindřichův Hradec

Vyjádření pro přípravu projektové dokumentace
Rekonstrukce chodníku a veřejné osvětlení v ul. Průběžná, Pelhřimov, k.ú. Pelhřimov

Odbor ochrany územních zájmů a státního odborného dozoru, Sekce majetková, **Ministerstvo obrany** na základě Vaší žádosti u Ministerstva obrany evidované dne XXX. 2024 pod Sp.zn.: 180118/2024-1322/OÚZBR a ve smyslu zákona č. 222/1999 Sb., o zajišťování obrany České republiky, ve znění pozdějších předpisů (dále jen „zákon o zajišťování obrany ČR“), příslušné dle ustanovení § 175 odst. 1 zákona č. 183/2006 Sb., o územním plánování a stavebním řádu (stavební zákon), ve znění pozdějších předpisů **vydává**

vyjádření

pro potřeby zpracování projektové dokumentace stavebního záměru.

1) Ministerstvo obrany neeviduje v řešené lokalitě inženýrské sítě a podzemní telekomunikační vedení.

2) Území prověřovaného stavebního záměru rekonstrukce chodníku a veřejného osvětlení v ul. Průběžná, Pelhřimov, k.ú. Pelhřimov se nachází ve vymezeném území Ministerstva obrany, ve kterém dle § 175 stavebního zákona je umístění a povolení stavby podmíněno závazným souhlasným stanoviskem MO, a proto Ministerstvo obrany požaduje předložit projektovou dokumentaci zpracovanou v souladu s platnou legislativou k posouzení a vydání závazného stanoviska ve smyslu § 4 odst. 2 písm. a) stavebního zákona pro potřeby vedeného správního řízení.

Odůvodnění:

Ministerstvo obrany v souladu se zmocněním v § 175 odst. 1 stavebního zákona a se zákonem o zajišťování obrany ČR provedlo po obdržení vaší žádosti o vydání vyjádření dotčeného orgánu v rámci předprojektové přípravy předběžné vyhodnocení výše uvedené akce.

Ad 1) Ministerstvo obrany prověřilo v souladu s § 161 stavebního zákona evidenci technické infrastruktury v jeho vlastnictví a konstatuje, že v řešené lokalitě stavebního záměru Odbor ochrany

územních zájmů a státního odborného dozoru SM MO neeviduje inženýrské sítě a podzemní telekomunikační vedení.

Ad 2) Daný stavební záměr je lokalizován v územích vymezených Ministerstvem obrany v souladu s § 175 stavebního zákona u stavebních úřadů. Zpracovaná projektová dokumentace vašeho stavebního záměru musí být komplexně posouzena, aby mohlo být Ministerstvem obrany deklarováno v rámci závazného stanoviska vydaného pro potřeby vedeného řízení, že realizace stavebního záměru provedená v souladu s projektovou dokumentací neohrozí naplnění veřejného zájmu na zajištění obrany a bezpečnosti státu.

Toto vyjádření Ministerstva obrany má charakter předběžné informace a je platné 1 rok ode dne vydání.

Kontaktní osoba: Mgr. Dana Kohoutová, tel. 973 445 782

Mgr. Dana Kohoutová
rada
oddělení ochrany územních zájmů
podepsáno elektronicky

**Sekce majetková Ministerstva obrany
odbor ochrany územních zájmů a státního odborného dozoru**

Tychonova 1, Praha 6, PSČ 160 01, datová schránka hjyaavk

Čj. MO 909316/2024-1322
Sp.zn. 186461/2024-1322/OÚZBR

Brno 6. listopadu 2024

WAY project s.r.o. projektování dopravních staveb
Jarošovská 1126/II
377 01 Jindřichův Hradec

Závazné stanovisko dotčeného orgánu

Rekonstrukce chodníku a veřejného osvětlení v ul. Průběžná, Pelhřimov, k.ú. Pelhřimov

Odbor ochrany územních zájmů a státního odborného dozoru, Sekce majetková, **Ministerstvo obrany** na základě Vaší žádosti ve smyslu ustanovení § 36 v kontinuitě na § 317 odst. 2 a § 334a zákona č. 283/2021 Sb., stavební zákon, ve znění pozdějších předpisů (dále jen „nový stavební zákon“), jako věcně a místně příslušný ve smyslu zákona č. 222/1999 Sb., o zajišťování obrany České republiky, ve znění pozdějších předpisů (dále jen „zákon o zajišťování obrany ČR“), a v souladu s Rozkazem ministra obrany č. 39/2011 - Zabezpečení výkonu působnosti MO ve věcech územního plánování a stavebního řádu, v platném znění, **vydává**

souhlasné závazné stanovisko

k záměru úpravy stávajícího chodníku a výměny stávajícího veřejného osvětlení v ul. Průběžná podél silnice I/34, Pelhřimov k.ú. Pelhřimov tak, jak byl doložen v písemné a grafické dokumentaci.

Odůvodnění:

Ministerstvo obrany ve smyslu ustanovení § 36 v kontinuitě na § 317 odst. 2 a § 334a zákona č. 283/2021 Sb., nového stavebního zákona a zákona o zajišťování obrany ČR provedlo po obdržení vaší žádosti o vydání závazného stanoviska dotčeného orgánu vyhodnocení předloženého záměru, prověřilo evidenci technické infrastruktury v jeho vlastnictví. Odbor ochrany územních zájmů a státního odborného dozoru Sekce majetkové Ministerstva obrany neeviduje inženýrské sítě a podzemní telekomunikační vedení, které by byly s daným stavebním záměrem v kolizi.


Daný stavební záměr je lokalizován v územích vymezených Ministerstvem obrany u stavebních úřadů. Tato vymezená území Ministerstva obrany jsou shodná s údaji o území poskytovanými Ministerstvem obrany pro ÚAP a jejich součástí jsou podrobné specifikace podmínek ve vymezeném území Ministerstva obrany a zákonná určení. Po posouzení stavebního záměru odbornými složkami Ministerstvo obrany konstatuje, že předložený stavební záměr není v rozporu se zájmy Ministerstva obrany a nekoliduje s ochranou zájmů Ministerstva obrany (viz ÚAP - jev 119).

Realizace stavebního záměru provedená v souladu s předloženou projektovou dokumentací neohroží naplnění veřejného zájmu na zajištění obrany a bezpečnosti státu.

Toto závazné stanovisko Ministerstva obrany je platné 2 roky a musí být vyžádáno znovu, nebude-li během této doby stavba zahájena nebo dojde-li ke změnám v umístění, výšce nebo rozsahu stavby.

Kontaktní osoba: Mgr. Dana Kohoutová, tel. 973 445 782

Mgr. Dana Kohoutová
ministerský rada
oddělení ochrany územních zájmů
podepsáno elektronicky



MVCRX07ZPH P 6
prvotní identifikátor

odbor správy majetku
P.O.BOX 155/OSM
140 21 Praha 4

Č. j. MV- 99328-2/OSM-2024

Praha 1. července 2024

WAY project s.r.o. projektování dopravních staveb
Jarošovská 1126/II
377 01 Jindřichův Hradec

Rekonstrukce chodníku a veřejného osvětlení v ul. Průběžná, Pelhřimov - stanovisko

Odbor správy majetku Ministerstva vnitra obdržel Vaši žádost o stanovisko k akci „**Rekonstrukce chodníku a veřejného osvětlení v ul. Průběžná, Pelhřimov**“.

Národní agentura pro komunikační a informační technologie, s.p. posoudila stavbu z hlediska zajištění elektromagnetické kompatibility s elektronickými (resp. radiokomunikačními) zařízeními MV ČR. Plánovaná stavba se nachází mimo vymezené území pro bezpečnost státu ve smyslu § 175 zákona č. 183/2006 Sb., ve znění pozdějších předpisů a ve smyslu § 36 zákona č. 283/2021 Sb., stavební zákon, v dostatečné vzdálenosti od elektronických zařízení MV, jejich činnost nemůže negativně ovlivnit, a proto vydáváme

souhlasné stanovisko.

Případný kontakt s podzemními sítěmi Policie ČR je třeba projednat s místně příslušným odborem informačních a komunikačních technologií (OIKT) Policie ČR.

Vyjádření je platné pouze pro zájmové území určené a vyznačené žadatelem, stejně jako pro důvod vydání vyjádření stanovený žadatelem v žádosti.

Toto stanovisko platí **jeden rok ode dne jeho vydání.**

Ing. Miroslav Konopecký
vrchní ministerský rada
ředitel odboru správy majetku
v z.
Mgr. Josef Vodička
vedoucí oddělení

Vyřizuje: Ing. Michaela Kopáčová
tel. č.: 974 849 371
e-mail: michaela.kopacova@mvr.cz



Pomáhat a chránit

Došlo dne 15.07.2024
1016/24-K/Z-S-Še

JID: PCR16ETRpo51991109

KRAJSKÉ ŘEDITELSTVÍ POLICIE KRAJE VYSOČINA

Odbor správy majetku
Oddělení správy nemovitého majetku



18

Č. j. KRPJ-1119-768/ČJ-2024-1600MN

Jihlava 12. července 2024
Počet stran: 1

WAY project s.r.o.
Jana Prágrová
Jarošovská 1126
377 01 Jindřichův Hradec

Vyjádření k existenci inženýrských sítí

Firma WAY project s.r.o., Jarošovská 1126, 377 01 Jindřichův Hradec, jako žadatel o vyjádření na akci: „**Rekonstrukce chodníku a veřejného osvětlení v ul. Průběžná, Pelhřimov**“ požádal Krajské ředitelství policie kraje Vysočina o vyjádření k existenci inženýrských sítí a ostatních okolnostech souvisejících s výše uvedenou akcí.

Krajské ředitelství policie kraje Vysočina, oddělení správy nemovitého majetku na základě předložených podkladů **nemá připomínky** k výše uvedené akci. V zájmovém území připravované akce se **nenacházejí** inženýrské sítě a objekty v majetku a správě KŘP kraje Vysočina.

Toto vyjádření je platné po dobu jednoho roku.

Ing. Jiří Mach
vedoucí oddělení

Vrchlického 46
587 24 Jihlava

Ing. Jiří Mach
POLICIE ČESKÉ REPUBLIKY
Důvod podepsání: oprávněn podepsat
Čas podepsání: 12.07.2024 12:14:44

www.policie.cz

Tel.: +420 974 261 599
E-mail: krpj.e.osnm.sekret@pcr.cz
ID DS: x9nhptc

380.5435.47830007



TECHNICKÉ SLUŽBY města PELHŘIMOVA

Príspevková organizace IČO 49056689
Myslotínská ulice 1740, 393 88 Pelhřimov

WAY project s.r.o.
Jana Prágrová
Jarošovská 1126/II
377 01 Jindřichův Hradec

Vyřizuje:
Zmeškal Pavel
774142018

Datum:
17.7.2024

Vyjádření k existenci kabelového vedení veřejného osvětlení

Název stavby: Rekonstrukce chodníku a veřejného osvětlení v ul. Průběžná, Pelhřimov

Místo stavby: k.ú. Pelhřimov

Ve vyznačeném zájmovém území této stavby se nachází zemní kabelové vedení VO v naší správě.

Při provádění zemních nebo jiných prací, které mohou porušit výše uvedené kabelové vedení musí být ze strany investora zajištěna veškerá opatření, aby nedošlo k jejich poškození.

Před zahájením prací bude **objednáno** u TSmPe, skupina elektro, přímé vytyčení zemního kabelového vedení hledacím zařízením, tel. 565 327 598 nebo 774142018.

Zemní práce v ochranném pásmu kabelů V.O. (1 m od kabelu na obě strany) budou ze strany investora prováděny výhradně ručním výkopem a s max. opatrností.

Případná křížení inženýrských sítí s kabely provést dle ČSN 341050 a 736005.

V místě případného vjezdu provést přeložení kabelu VO do patřičné hloubky, chránit chráničkou.

Před záhozem kabelů přizve investor zástupce TSmPe ke kontrole. O kontrole bude proveden zápis do stavebního deníku investora. Při nedodržení této podmínky budou případně vzniklé poruchy na kabelech odstraňovány na náklady investora stavby.

Jakékoliv poškození kabelového vedení nebo ostatního zařízení V.O. jste povinni neprodleně ohlásit správci a zúčastnit se jednání o způsobu opravy a náhradě vzniklé škody. Za opravu poškozeného zařízení cizí organizací účtujeme 100 % přírážku a to podle vyhl. o cenách.

Případné přemístění stožáru VO jde na náklady stavebníka. Pokud dojde k přemístění stožáru veřejného osvětlení či kabelového vedení, bude tato změna geodeticky zaměřena investorem a podklady budou v digitální podobě předány zástupci technických služeb z důvodu pasportizace a DTM.

Vyjádření se nevztahuje na sdělovací kabely, kanalizaci a vodovod

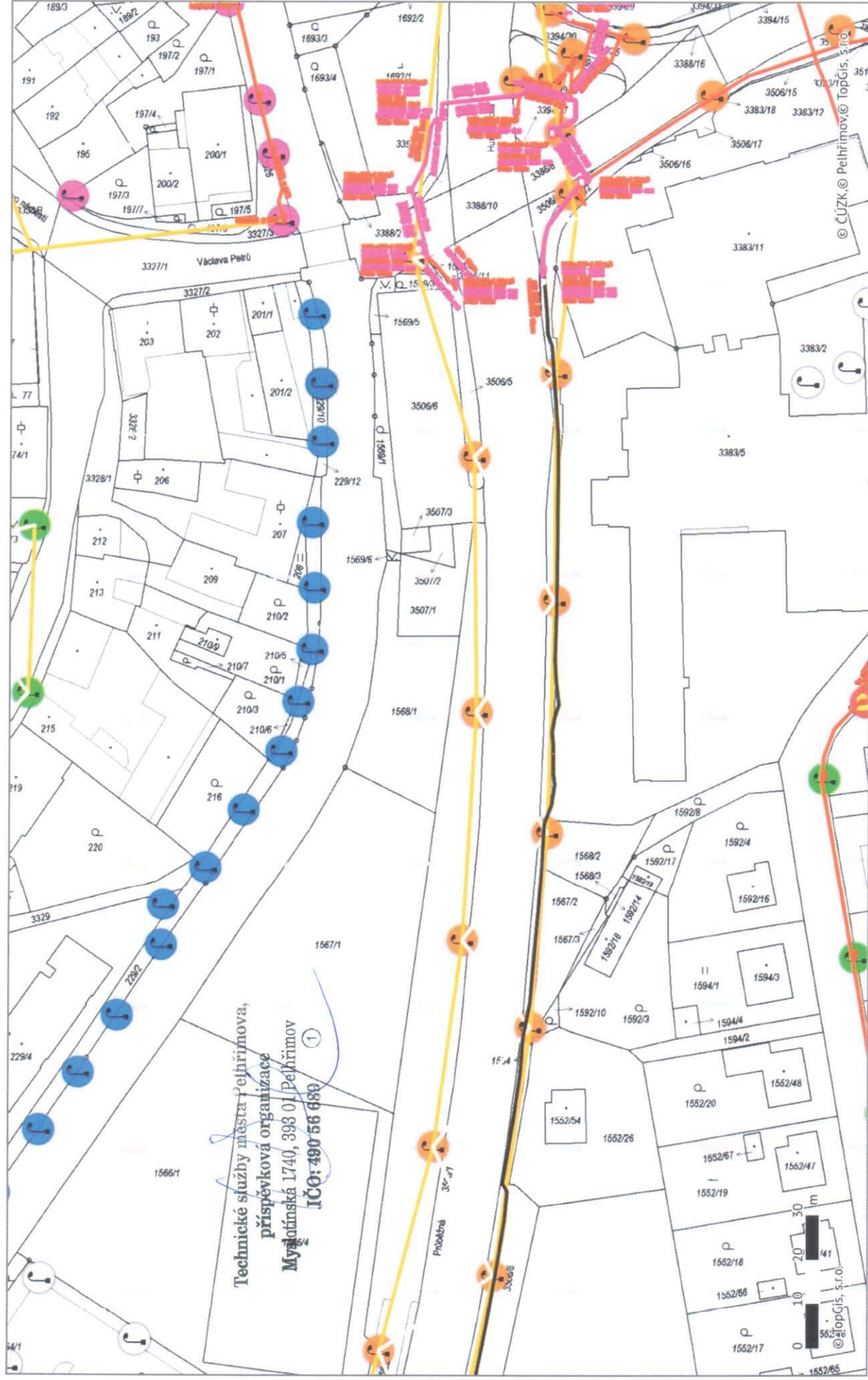
Dokumentace předložená k posouzení: situace


Platnost tohoto vyjádření končí rok po jeho vystavení!

Za TSmP:

Pavel Zmeškal
Vedoucí stavební údržby

Technické služby města Pelhřimova,
príspevková organizace
Myslotínská 1740, 393 01 Pelhřimov
IČO: 490 56 689





Technické služby města Pelhřimova,

příspěvková organizace IČ 49056689, DIČ CZ 49056689

Myslotínská ulice 1740, 39301 Pelhřimov

Telefon 565/323138-9

Božena Valentová
Way project s.r.o.
Jindřichův Hradec

Váš dopis/ze dne

Naše zn:

Vyřizuje:

Ing. Vojtěch Adamovský
778 527 894

v Pelhřimově:

25.10.2024

Věc: Vyjádření

Akce: Rekonstrukce chodníku a VO v ul. Průběžná, Pelhřimov

Katastrální území: Pelhřimov

Předložená dokumentace: situace stavby

Při provádění prací na majetku Města Pelhřimova budou dodrženy následující podmínky:

- výkopové práce budou prováděny v souladu s vyhláškou MěÚ Pelhřimov o provádění výkopových prací na pozemcích v majetku MěÚ Pelhřimov
- práce budou prováděny v souladu s platnými nařízeními Rady města Pelhřimov
- povrchy komunikací a obrubníky budou provedeny oprávněnou osobou na zhutněný zásyp, a to v následujícím provedení:

Živičné povrchy

- u výkopových prací prováděných podélně v ose komunikace dojde opravě povrchu v celé šířce dotčeného jízdního pruhu
- u výkopových prací prováděných kolmo na osu komunikace dojde k opravě povrchu v min. šířce 1m + zámek 0,25 m na každou stranu od hrany výkopu

Dlážděné povrchy

- u výkopových prací prováděných v chodníku dojde po jejich dokončení k předdláždění chodníku v celé jeho šířce
- u výkopových prací prováděných v dlážděné komunikaci platí stejná pravidla jako pro živičné povrchy, vyjma zámků na každou stranu od hrany výkopu
- komunikace budou konstruovány dle platných technických norem, typu a třídy komunikace. Chodníky budou konstruovány jako pojízdné pro vozidla o hmotnosti min. 5000 Kg a min. šířce 2 m
- důkladně ošetřit případné spáry asfaltovou zálivkou v živičných krytech dle platných norem a předpisů
- plochy veřejné zelené dotčené stavbou budou upraveny osetím travou a uhrabáním na zhutněný zásyp, s minimální finální vrstvou 15 cm ornice, popř. zahradního substrátu.
- Po vyklizení dotčené plochy se na místě nebudou nacházet zbytky stavebního materiálu, odpadky a v upravených plochách se nebude nacházet kamenivo větší frakce než 30 mm ve větším množství
- při výstavbě bude stavebník dbát, aby nepoškozoval a neznečišťoval části vozovky a okolní terén, kterých se stavba nedotýká
- odpadní znečištěné vody nebudou vypouštěny do městské dešťové kanalizace ani na jiný pozemek v majetku MěÚ Pelhřimov
- výkopy budou náležitě zajištěny z hlediska bezpečnosti provozu vč. dopravního značení, které bude osazeno na náklady žadatele
- v průběhu výstavby budou plochy v majetku města Pelhřimova dotčené výstavbou udržovány dodavatelem stavebních prací v náležitém pořádku. Tzn. průběžným úklid a sečení dotčených ploch
- bude zajištěn bezpečný a čistý pohyb chodců
- po dokončení prací budou dotčené plochy v majetku města Pelhřimova protokolárně předány zástupci TSMP – Vedoucí stavební údržby- 774 142 018, Vedoucí staveb a investic- 778 527 894
- pokud nebudou doloženy hutní zkoušky, tak záruční doba hutnění zásypů bude 60 měsíců, v případě doložení hutních zkoušek poskytuje zhotovitel záruku 24 měsíců na provedené práce
- bude určena osoba odpovědná za prováděné práce a bude nahlášena písemně na e-mailovou adresu info@tspe.cz vč. kontaktu na tuto osobu
- budou dodrženy podmínky Vyjádření k existenci sítě veřejného osvětlení-při odkrytí a před záhozem kabelu jste povinni kontaktovat zástupce TSMP – Vedoucí stavební údržby.

- Zvláštní užívání místních komunikací se neuděluje v zimním období a v nově vybudovaných komunikacích.
- Komunikační napojení podléhá souhlasnému stanovisku Policie České republiky, požadujeme však, aby šířka sjezdu nepřesahovala 6m.

Platnost tohoto vyjádření končí rok po jeho vystavení.

S pozdravem

Ing. Vojtěch Adamovský
vedoucí staveb a investic

Technické služby města Pelhřimova,
příspěvková organizace
Mysletínská 1740, 393 01 Pelhřimov
IČO: 490 56 689 (19)

Došlo dne 19.07.2024
1040/24-K/Z-S-Še



Elektronicky podepsáno
Ing. Jan Goldbach
Datum: 19.07.2024 7:00:30

20



Povodí Vltavy, státní podnik

závod Dolní Vltava

Grafická 36

150 21 Praha 5

WAY PROJECT s.r.o.
Projektování dopravních staveb
Jarošovská 1126/II
377 01 Jindřichův Hradec

TFI : 257 099 111
VÁŠ DOPIS ZNAČKY/ZE DNE
DS / 21.06.2024

NAŠE ZNAČKA
PVL-51885/2024/240

VYŘIZUJE/LINKA
Ing. Jan Goldbach / 221

DATUM
18.07. 2024

K.Ú: Pelhřimov

VODOPRÁVNÍ ÚŘAD: MÚ Pelhřimov

KRAJ: Kraj Vysočina

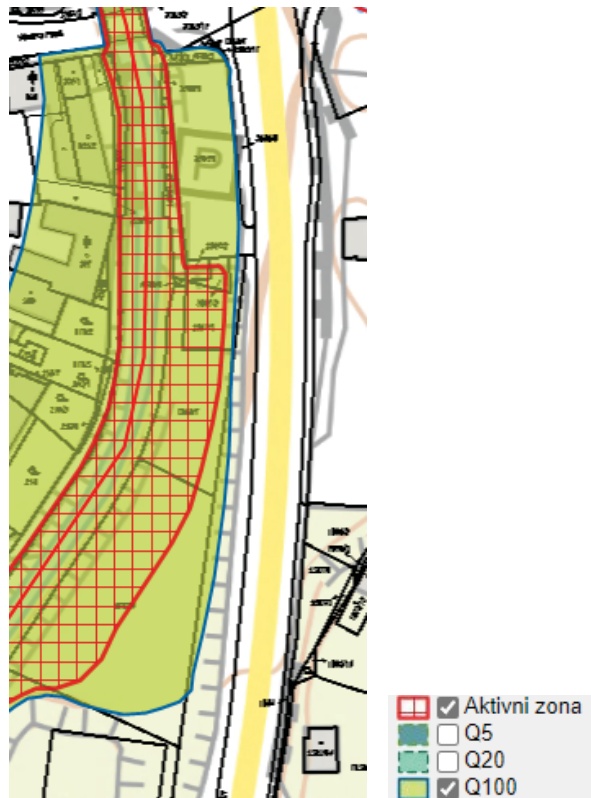
ID VÚ: DVL_0350 Bělá od pramene po ústí do toku Želivka (Hejlovka) Č.H.P.: 1-09-02-0180-0-00

ID VÚ: DVL_65200 Krystalinikum v povodí Sázavy ČHGR: 6520

Rekonstrukce chodníku a veřejného osvětlení v ul. Průběžná, Pelhřimov – existence sítí TI
Sdělení správce povodí a správce toku

Povodí Vltavy, státní podnik obdržel dne 21.06.2024 Vaši žádost o sdělení k existenci sítí technické infrastruktury v rámci akce **Rekonstrukce chodníku a veřejného osvětlení v ul. Průběžná, Pelhřimov**. K žádosti je přiložen pouze zakres dotčeného území v katastrální situaci.

Zájmové území je umístěno v povodí VVT Bělá IDVT 10100245 ve správě Povodí Vltavy, státní podnik. Zasahuje do administrativně stanoveného záplavového území Q₁₀₀ a částečně do vyznačené aktivní zóny.



Povodí Vltavy, státní podnik - zápis v obchodním rejstříku: Městský soud v Praze, oddíl A, vložka 43594

Obchodní firma: Povodí Vltavy, státní podnik
Sídlo: Holečkova 3178/8, 150 00 Praha 5

IČO: 70889953
DIČ: CZ70889953

Jako správce povodí, který vykonává správu v dílčím povodí Dolní Vltavy, podle ustanovení § 54 odst. 1 zákona č. 254/2001 Sb., o vodách a o změně některých zákonů (vodní zákon) v platném znění, a jako správce významného vodního toku Bělá IDVT 10100245 k Vaší žádosti sdělujeme:

V dotčeném území neevidujeme žádné sítě technické infrastruktury v naší správě. V rámci akce Rekonstrukce chodníku a veřejného osvětlení v ul. Průběžná je nutné respektovat omezení staveb a činností v aktivní zóně dle ustanovení § 67 vodního zákona. Stavbou nesmí být dotčen VVT Bělá a jeho ochranné pásmo.

Projekt navržené rekonstrukce požadujeme předložit k vydání stanoviska.

Ing. Jan Goldbach
vedoucí provozního střediska
povrchových a podzemních vod
závodu Dolní Vltava

Co: 1/ spis PVL-11118/2024/SP 2/PS7 Ing. P.Dalík
jan.goldbach@pvl.cz





POVODÍ VLTAVY

Povodí Vltavy, státní podnik

závod Dolní Vltava

Grafická 36

150 21 Praha 5

WAY project s.r.o.
Jarošovská 1126/II
377 01 Jindřichův Hradec

TFI : 257 099 111
VÁŠ DOPIS ZNAČKY/ZE DNE
EM / 15.10.2024

NAŠE ZNAČKA
PVL-73754/2024/240

VYŘIZUJE/LINKA
Ing. Jan Goldbach / 221

DATUM
31.10. 2024

K.Ú: Pelhřimov

VODOPRÁVNÍ ÚŘAD: MÚ Pelhřimov

KRAJ: Kraj Vysočina

„Rekonstrukce chodníku a veřejného osvětlení v ul. Průběžná, Pelhřimov“

I.Stanovisko správce povodí / k souhlasu dle § 17 vodního zákona/

II.Vyjádření správce toku

K Vaší žádosti o vyjádření k záměru „**Rekonstrukce chodníku a veřejného osvětlení v ul. Průběžná, Pelhřimov**“ pro vydání stavebního povolení obdržené prostřednictvím e-mailu dne 16.10.2024, jejíž součástí je projektová dokumentace stavby:

Povodí Vltavy, státní podnik, na základě ustanovení § 54 odst. 4 zákona č. 254/2001 Sb., o vodách a o změně některých zákonů (vodní zákon), ve znění pozdějších předpisů, vydává **jako příslušný správce povodí** v dílčím povodí Dolní Vltavy, k předloženému záměru následující

s t a n o v i s k o :

Z hlediska zájmů daných platným Národním plánem Labe a Plánem dílčího povodí Dolní Vltavy dle ustanovení § 24 až § 26 vodního zákona je uvedený záměr možný, protože lze předpokládat, že záměrem nedojde ke zhoršení chemického stavu a ekologického stavu dotčených útvarů povrchových vod a chemického stavu a kvantitativního stavu útvaru podzemních vod, a že nebude znemožněno dosažení jejich dobrého stavu. Toto hodnocení vychází z posouzení souladu daného záměru s výše uvedenými platnými dokumenty.

Z hlediska dalších zájmů daných vodním zákonem k předloženému záměru uvádí:

- **k povolení záměru a k vydání souhlasu dle § 17 vodního zákona**

Souhlasíme s uvedeným záměrem „**Rekonstrukce chodníku a veřejného osvětlení v ul. Průběžná, Pelhřimov**“ pro vydání stavebního povolení za podmínky:

1. Stavební činností nebude ohrožena jakost povrchových nebo podzemních vod zejména závadnými látkami podle ustanovení § 39 vodního zákona. Na stavbě budou prostředky pro likvidaci případné havárie. Odpovídá zhotovitel stavby.
2. S odpady ze stavby bude nakládáno v souladu s platnou legislativou.
3. S odváděním srážkových vod z nového chodníku do stávajícího odvodnění komunikace souhlasíme.
4. Navržená rekonstrukce chodníku a veřejného osvětlení bude koordinována s PD Komunikace pravý břeh Bělá /není součástí této PD/.



**II. Povodí Vltavy, státní podnik jako správce VVT Bělá vydává k uvedenému záměru následující
v y j á d ě n í :**

- k povolení záměru

Souhlasí s předloženým záměrem za podmínek:

1. Ve stanoveném záplavovém území VVT Bělá nebude zřizováno zařízení stavenišť včetně skladování a manipulace se závadnými látkami.
2. Stavební činností nebude ohrožena jakost povrchových nebo podzemních vod zejména závadnými látkami podle ustanovení § 39 vodního zákona. Na stavbě budou prostředky pro likvidaci případné havárie. Odpovídá zhotovitel stavby.
3. Během rekonstrukce chodníku musí být zajištěno provizorní odvádění srážkových vod. Je nutné zamezit odnosu splavenin a úniku závadných látek do stávající kanalizace.

Posouzení vlivu záměru na vodní útvary:

Vzhledem k rozsahu a charakteru záměru a za předpokladu dodržení výše uvedených podmínek správce povodí a správce toku, záměr nebude mít vliv na stav dotčených vodních útvarů a že jím nebude znemožněno dosažení dobrého stavu.

Informace k PD:

Zpracovatel dokumentace: WAY project s.r.o. Jindřichův Hradec, v 08/2024, č.zakázky 1236

Stavebník / Investor: Město Pelhřimov, Pražská 2460

Umístění záměru:

Stavba se nachází podél silnice I/34 vpravo ve směru na Jindřichův Hradec v úseku staničení 83,955 - 84,130 km . Komunikace je vedena v intravilánu města Pelhřimov s přilehlou infrastrukturou.

Stavba se nachází na pozemku p.č. 3506/5, 3506/1, 3506/6, 3507/1, 3506/7, pro VO: 3388/11, 1567/1 v k.ú. Pelhřimov.

Hranice aktivní zóny a záplavového území Q₁₀₀ vodního toku Bělá (IDVT 10100245) je vyznačena v koordinačním situačním výkrese a nezasahuje do prostoru stavby chodníku a VO.

Předmět záměru:

Jedná se o stavební úpravy stávajícího chodníku v ulici Průběžná podél silnice I/34 v celkové délce 175,24m. Začátek stavby v km 0,015 26 je na konci přechodu pro chodce za křižovatkou s ulicí Václava Petřů. Konec stavby v km 0.190 50 je na začátku odbočovacího pruhu směrem do Billy. Chodník je navržen šířky 2,00 m. V místě křížení s vjezdem na stávající parkoviště je navržený chodníkový přejezd délky 7,33 m. Dle vyjádření ŘSD bude po propojení stávajícího parkoviště a nově navrženého (dle PD Komunikace pravý břeh Bělá) tento sjezd zrušen. Součástí stavby je úprava stávajícího veřejného osvětlení podél ulice Průběžná a nového osvětlení přilehlého navrženého parkoviště.

Obecné informace

Útvar povrchových vod vod: **DVL_0350 Bělá od pramene po ústí do toku Želivka (Hejlovka)**

Č.H.P.: 1-09-02-0180-0-00

Útvar podzemních vod: **65200 Krystalinikum v povodí Sázavy.**

ČHGR: 6520

Správce povodí: Povodí Vltavy, státní podnik

Vodní toky: V blízkosti stavby se nachází významný vodní tok Bělá IDVT 10100245 a bezejmenný zatrubněný tok IDVT 10253589 (Lejšovka) ve správě Povodí Vltavy, státní podnik



Záplavové území: VVT Bělá – dle koordinační situace je stavba umístěna mimo záplavové území

Umístění stavby: mimo CHOPAV, CHKO ,

OPVZ: PHO III.stupně VN Švihov na Želivce

Stavbou nebudou dotčeny vodní toky, vodní díla, pozemky a inženýrské sítě ve správě Povodí Vltavy, státní podnik.

Ing. Jan Goldbach
vedoucí provozního střediska
povrchových a podzemních vod
/elektronicky podepsáno/

Co: 1/ spis PVL-15526/2024/SP 2/PS7 Ing. P.Dalík
jan.goldbach@pvl.cz



21

Jana Prágrová
WAY project s.r.o.
Jindřichův Hradec
tel. 384321494

Vyřizuje: Dvořák Jan
Email: jdvorak.memory@pel.cz
Naše značka: PE_05-07/24

**Vyjádření a stanovení podmínek pro udělení souhlasu s umístěním stavby v ochranném pásmu sítě
technické infrastruktury společnosti Memory computers s.r.o.**

Vydané podle § 101 zákona č.: 127/2005 Sb., o elektronických komunikacích a o změně některých souvisejících zákonů (zákon o elektronických komunikacích – dále jen ZEK), ve znění pozdějších předpisů a § 161 zákona č.: 183/2006 Sb., o územním plánování a stavebním řádu (stavební zákon) či dle dalších příslušných právních předpisů

Název akce: „Rekonstrukce chodníku a veřejného osvětlení v ul. Průběžná, Pelhřimov“

Na základě předložených projektových podkladů dáváme souhlasné stanovisko k vydání Územního souhlasu / rozhodnutí (Stavebního povolení) a následně souhlas s realizací stavby.

Dle předložených dokladů nedojde ke kolizi s technickou infrastrukturou společnosti
Memory computers s.r.o.

Toto stanovisko má platnost 1 rok.

Vydané stanovisko nelze prodloužit. Po uplynutí platnosti zadejte žádost o nové stanovisko.

V Pelhřimově dne 24.07.2024



MEMORY COMPUTERS s.r.o.
Jan Dvořák, ochrana sítí

Došlo dne 25.07.2024
1050/24-K/Z-S-Še



22

Quantcom, a.s.
Křížíkova 237/36a
186 00 Praha 8-Karlín
IČ:28175492
DIČ:CZ28175492
Tel:226204111

WAY Project s.r.o.
Jarošovská 1126/II
Jindřichův Hradec
377 01

Naše značka
CR1320933

Vyřizuje / Linka
Kopřivová / 226204111

Vystaveno
24.7.2024

Věc : Vyjádření k dokumentaci pro všechny stupně projektové dokumentace

Název akce/stavby : Rekonstrukce chodníku a veřejného osvětlení v ul. Průběžná, k.ú. Pelhřimov

Na základě Vaší žádosti Vám sdělujeme následující :

Ve Vašem zájmovém území

se v současné době nenachází síť elektronických komunikací (dále jen SEK)


ve vlastnictví a správě společnosti Quantcom, a.s.

K Vámi předloženému záměru nemáme námitek, souhlasíme s vydáním rozhodnutí ve všech stupních projektové dokumentace.

Platnost tohoto vyjádření je 1rok od jeho vydání.

Při změně rozsahu stavby je nutno požádat naši organizaci o nové vyjádření k existenci sítě elektronických komunikací.

S přátelským pozdravem


Quantcom, a.s.
Křížíkova 36a/237, 186 00 Praha 8 - Karlín
IČO: 28175492 DIČ: CZ28175492